

**ОПИСАНИЕ МЕСТОПОЛОЖЕНИЯ ГРАНИЦ**  
граница зоны застройки индивидуальными жилыми домами Ж1 (д.Толстиково)  
(наименование объекта, местоположение границ которого описано (далее - объект))

**Раздел 1**

Сведения об объекте		
№ п/п	Характеристики объекта	Описание характеристик
1	2	3
1	Местоположение объекта	172369, Тверская обл, Ржевский р-н, Толстиково д
2	Площадь объекта +/- величина погрешности определения площади (Р+/- Дельта Р)	371116 кв.м ± 257 кв.м
3	Иные характеристики объекта	<p>Сельскохозяйственное использование (1.0) - , Растениеводство (1.1) - , Выращивание зерновых и иных сельскохозяйственных культур (1.2) - , Овощеводство (1.3) - , Выращивание тонизирующих, лекарственных, цветочных культур (1.4) - , Животноводство (1.7) - , Скотоводство (1.8) - , Звероводство (1.9) - , Птицеводство (1.10) - , Свиноводство (1.11) - , Пчеловодство (1.12) - , Рыбоводство (1.13) - , Хранение и переработка сельскохозяйственной продукции (1.15) - , Питомники (1.17) - , Обеспечение сельскохозяйственного производства (1.18) - , Сенокошение (1.19) - , Выпас сельскохозяйственных животных (1.20) - , Для индивидуального жилищного строительства (2.1) - , Малоэтажная многоквартирная жилая застройка (2.1.1) - , Для ведения личного подсобного хозяйства (приусадебный земельный участок) (2.2) - , Обслуживание жилой застройки (2.7) - , Хранение автотранспорта (2.7.1) - , Общественное использование объектов капитального строительства (3.0) - , Коммунальное обслуживание (3.1) - , Предоставление коммунальных услуг (3.1.1) - , Административные здания организаций, обеспечивающих предоставление коммунальных услуг (3.1.2) - , Социальное обслуживание (3.2) - , Дома социального обслуживания (3.2.1) - , Оказание социальной помощи населению (3.2.2) - , Оказание услуг связи (3.2.3) - , Бытовое обслуживание (3.3) - , здравоохранение (3.4) - , Амбулаторно-поликлиническое обслуживание (3.4.1) - , Образование и просвещение (3.5) - , Дошкольное, и среднее начальное общее образование (3.5.1) - , Культурное развитие (3.6) - , Объекты культурно-досуговой деятельности (3.6.1) - , Парки культуры и отдыха (3.6.2) - , Религиозное использование (3.7) - , Осуществление религиозных обрядов (3.7.1) - , Предпринимательство (4.0) - , Рынки (4.3) - , Магазины (4.4) - , Общественное питание (4.6) - , Гостиничное обслуживание (4.7) - , Развлечения (4.8) - , Развлекательные мероприятия (4.8.1) - , Служебные гаражи (4.9) - , Объекты дорожного сервиса (4.9.1) - , Заправка транспортных средств (4.9.1.1) - , Обеспечение дорожного отдыха (4.9.1.2) - , Автомобильные мойки (4.9.1.3) - , Ремонт автомобилей (4.9.1.4) - , Отдых (рекреация) (5.0) - , Спорт (5.1) - , Обеспечение занятий спортом в</p>

		<p>помещения (5.1.2) - , Площадки для занятий спортом (5.1.3) - , Оборудованные площадки для занятий спортом (5.1.4) - , Спортивные базы (5.1.7) - , Природно-познавательный туризм (5.2) - , Туристическое обслуживание (5.2.1) - , Охота и рыбалка (5.3) - , Производственная деятельность (6.0) - , Легкая промышленность (6.3) - , Пищевая промышленность (6.4) - , Строительная промышленность (6.6) - , Энергетика (6.7) - , Связь (6.8) - , Склады (6.9) - , Складские площадки (6.9.1) - , Транспорт (7.0) - , Автомобильный транспорт (7.2) - , Размещение автомобильных дорог (7.2.1) - , Обслуживание перевозок пассажиров (7.2.2) - , Стоянки транспорта общего пользования (7.2.3) - , Воздушный транспорт (7.4) - , Трубопроводный транспорт (7.5) - , Санаторная деятельность (9.2.1) - , Историко-культурная деятельность (9.3) - , Использование лесов (10.0) - , Заготовка древесины (10.1) - , Лесные плантации (10.2) - , Заготовка лесных ресурсов (10.3) - , Водные объекты (11.0) - , Общее пользование водными объектами (11.1) - , Специальное пользование водными объектами (11.2) - , Гидротехнические сооружения (11.3) - , Земельные участки (территории) общего пользования (12.0) - , Улично-дорожная сеть (12.0.1) - , Благоустройство территории (12.0.2) - , Ритуальная деятельность (12.1) - , Специальная деятельность (12.2) - , Ведение огородничества (13.1) - , Ведение садоводства (13.2) - , Садоводство (1.5) - , Выращивание льна и конопли (1.6) - , Научное обеспечение сельского хозяйства (1.14) - , Ведение личного подсобного хозяйства на полевых участках (1.16) - , Многоэтажная жилая застройка (высотная застройка) (2.6) - , Передвижное жильё (2.4) - , Общежития (3.2.4) - , Стационарное медицинское обслуживание (3.4.2) - , Общественное управление (3.8) - , Обеспечение научной деятельности (3.9) - , Амбулаторное ветеринарное обслуживание (3.10.1) - , Приюты для животных (3.10.2) - , Объекты торговли (торговые центры, торгово-развлекательные центры (комплексы) (4.2) - , Причалы для маломерных судов (5.4) - , Фармацевтическая промышленность (6.3.1) - , Земельные участки общего назначения (13.0) -</p>
--	--	--

## Раздел 2

Сведения о местоположении границ объекта					
1. Система координат <u>МСК-69, зона 2</u>					
2. Сведения о характерных точках границ объекта					
Обозначение характерных точек границ	Координаты, м		Метод определения координат характерной точки	Средняя квадратическая погрешность положения характерной точки ( $M_t$ ), м	Описание обозначения точки на местности (при наличии)
	X	Y			
1	2	3	4	5	6
Зона1(1)	-	-	-	-	-
1	221177.50	2170905.73	Картометрический метод	0.20	-
2	221178.71	2170907.38	Картометрический метод	0.20	-
3	221180.80	2170911.77	Картометрический метод	0.20	-
4	221182.30	2170917.19	Картометрический метод	0.20	-
5	221182.55	2170922.07	Картометрический метод	0.20	-
6	221181.45	2170926.38	Картометрический метод	0.20	-
7	221179.50	2170931.57	Картометрический метод	0.20	-
8	221176.17	2170937.87	Картометрический метод	0.20	-
9	221174.05	2170942.35	Картометрический метод	0.20	-
10	221171.20	2170945.87	Картометрический метод	0.20	-
11	221167.29	2170948.63	Картометрический метод	0.20	-
12	221164.39	2170949.55	Картометрический метод	0.20	-
13	221162.33	2170950.48	Картометрический метод	0.20	-
14	221161.10	2170952.29	Картометрический метод	0.20	-
15	221159.70	2170955.67	Картометрический метод	0.20	-
16	221156.95	2170960.07	Картометрический метод	0.20	-
17	221154.40	2170962.51	Картометрический метод	0.20	-
18	221151.45	2170963.60	Картометрический метод	0.20	-
19	221149.45	2170965.57	Картометрический метод	0.20	-
20	221146.30	2170969.46	Картометрический метод	0.20	-
21	221144.35	2170971.51	Картометрический метод	0.20	-
22	221142.15	2170973.34	Картометрический метод	0.20	-
23	221140.75	2170975.69	Картометрический метод	0.20	-
24	221138.25	2170979.62	Картометрический метод	0.20	-
25	221135.85	2170984.74	Картометрический метод	0.20	-

26	221137.00	2170988.27	Картометрический метод	0.20	–
27	221140.90	2170991.94	Картометрический метод	0.20	–
28	221146.35	2170995.42	Картометрический метод	0.20	–
29	221150.55	2171000.15	Картометрический метод	0.20	–
30	221152.45	2171005.79	Картометрический метод	0.20	–
31	221153.70	2171012.77	Картометрический метод	0.20	–
32	221154.35	2171017.02	Картометрический метод	0.20	–
33	221154.35	2171021.49	Картометрический метод	0.20	–
34	221155.90	2171025.49	Картометрический метод	0.20	–
35	221158.45	2171030.13	Картометрический метод	0.20	–
36	221163.60	2171036.96	Картометрический метод	0.20	–
37	221168.53	2171041.28	Картометрический метод	0.20	–
38	221174.47	2171046.61	Картометрический метод	0.20	–
39	221179.15	2171052.28	Картометрический метод	0.20	–
40	221180.20	2171056.42	Картометрический метод	0.20	–
41	221180.05	2171061.77	Картометрический метод	0.20	–
42	221179.10	2171068.77	Картометрический метод	0.20	–
43	221176.37	2171075.44	Картометрический метод	0.20	–
44	221175.47	2171082.19	Картометрический метод	0.20	–
45	221178.05	2171087.53	Картометрический метод	0.20	–
46	221183.15	2171090.52	Картометрический метод	0.20	–
47	221190.00	2171091.62	Картометрический метод	0.20	–
48	221195.75	2171091.62	Картометрический метод	0.20	–
49	221203.50	2171092.24	Картометрический метод	0.20	–
50	221209.70	2171092.47	Картометрический метод	0.20	–
51	221214.00	2171092.77	Картометрический метод	0.20	–
52	221218.30	2171093.49	Картометрический метод	0.20	–
53	221221.70	2171095.70	Картометрический метод	0.20	–
54	221223.80	2171100.38	Картометрический метод	0.20	–
55	221224.30	2171106.85	Картометрический метод	0.20	–
56	221223.55	2171111.57	Картометрический метод	0.20	–
57	221221.10	2171115.84	Картометрический метод	0.20	–
58	221216.17	2171121.21	Картометрический метод	0.20	–
59	221211.00	2171124.68	Картометрический метод	0.20	–

60	221202.90	2171134.24	Картометрический метод	0.20	–
61	221203.70	2171139.04	Картометрический метод	0.20	–
62	221210.40	2171143.71	Картометрический метод	0.20	–
63	221214.25	2171146.59	Картометрический метод	0.20	–
64	221218.31	2171153.49	Картометрический метод	0.20	–
65	221219.85	2171158.11	Картометрический метод	0.20	–
66	221220.40	2171161.88	Картометрический метод	0.20	–
67	221218.91	2171164.22	Картометрический метод	0.20	–
68	221214.50	2171167.68	Картометрический метод	0.20	–
69	221210.35	2171170.91	Картометрический метод	0.20	–
70	221205.15	2171175.76	Картометрический метод	0.20	–
71	221204.40	2171179.47	Картометрический метод	0.20	–
72	221206.45	2171182.73	Картометрический метод	0.20	–
73	221208.65	2171186.89	Картометрический метод	0.20	–
74	221212.85	2171191.01	Картометрический метод	0.20	–
75	221216.40	2171196.42	Картометрический метод	0.20	–
76	221217.00	2171200.31	Картометрический метод	0.20	–
77	221219.30	2171205.85	Картометрический метод	0.20	–
78	221221.65	2171210.72	Картометрический метод	0.20	–
79	221224.31	2171215.98	Картометрический метод	0.20	–
80	221226.85	2171218.97	Картометрический метод	0.20	–
81	221229.35	2171220.61	Картометрический метод	0.20	–
82	221232.00	2171222.66	Картометрический метод	0.20	–
83	221235.10	2171225.56	Картометрический метод	0.20	–
84	221240.60	2171230.03	Картометрический метод	0.20	–
85	221243.55	2171236.13	Картометрический метод	0.20	–
86	221244.75	2171240.73	Картометрический метод	0.20	–
87	221246.70	2171242.27	Картометрический метод	0.20	–
88	221251.75	2171246.25	Картометрический метод	0.20	–
89	221255.40	2171248.98	Картометрический метод	0.20	–
90	221256.58	2171252.85	Картометрический метод	0.20	–
91	221255.70	2171255.08	Картометрический метод	0.20	–
92	221253.75	2171257.40	Картометрический метод	0.20	–
93	221250.20	2171259.44	Картометрический метод	0.20	–

94	221247.45	2171263.74	Картометрический метод	0.20	–
95	221246.30	2171266.12	Картометрический метод	0.20	–
96	221247.85	2171268.67	Картометрический метод	0.20	–
97	221247.30	2171271.36	Картометрический метод	0.20	–
98	221248.85	2171279.76	Картометрический метод	0.20	–
99	221248.60	2171284.94	Картометрический метод	0.20	–
100	221247.90	2171287.70	Картометрический метод	0.20	–
101	221246.00	2171290.40	Картометрический метод	0.20	–
102	221244.90	2171294.17	Картометрический метод	0.20	–
103	221243.85	2171299.03	Картометрический метод	0.20	–
104	221240.95	2171304.04	Картометрический метод	0.20	–
105	221241.10	2171306.32	Картометрический метод	0.20	–
106	221243.40	2171308.59	Картометрический метод	0.20	–
107	221247.50	2171306.80	Картометрический метод	0.20	–
108	221249.65	2171304.11	Картометрический метод	0.20	–
109	221254.25	2171302.37	Картометрический метод	0.20	–
110	221256.50	2171302.13	Картометрический метод	0.20	–
111	221258.20	2171303.03	Картометрический метод	0.20	–
112	221259.34	2171304.44	Картометрический метод	0.20	–
113	221260.50	2171308.45	Картометрический метод	0.20	–
114	221260.35	2171311.15	Картометрический метод	0.20	–
115	221259.10	2171313.43	Картометрический метод	0.20	–
116	221255.25	2171316.81	Картометрический метод	0.20	–
117	221249.30	2171323.53	Картометрический метод	0.20	–
118	221243.35	2171329.74	Картометрический метод	0.20	–
119	221239.25	2171334.55	Картометрический метод	0.20	–
120	221237.95	2171337.53	Картометрический метод	0.20	–
121	221240.35	2171341.90	Картометрический метод	0.20	–
122	221242.05	2171344.46	Картометрический метод	0.20	–
123	221244.90	2171352.22	Картометрический метод	0.20	–
124	221246.70	2171359.90	Картометрический метод	0.20	–
125	221248.60	2171365.72	Картометрический метод	0.20	–
126	221248.20	2171370.27	Картометрический метод	0.20	–
127	221246.55	2171373.01	Картометрический метод	0.20	–

128	221243.55	2171375.78	Картометрический метод	0.20	–
129	221240.25	2171377.65	Картометрический метод	0.20	–
130	221239.55	2171379.80	Картометрический метод	0.20	–
131	221239.75	2171383.21	Картометрический метод	0.20	–
132	221241.65	2171387.68	Картометрический метод	0.20	–
133	221244.90	2171392.47	Картометрический метод	0.20	–
134	221246.30	2171397.08	Картометрический метод	0.20	–
135	221246.75	2171401.16	Картометрический метод	0.20	–
136	221245.55	2171401.53	Картометрический метод	0.20	–
137	221243.40	2171403.11	Картометрический метод	0.20	–
138	221240.90	2171405.44	Картометрический метод	0.20	–
139	221240.05	2171408.82	Картометрический метод	0.20	–
140	221241.35	2171416.38	Картометрический метод	0.20	–
141	221243.30	2171419.93	Картометрический метод	0.20	–
142	221244.80	2171424.96	Картометрический метод	0.20	–
143	221247.90	2171426.15	Картометрический метод	0.20	–
144	221252.50	2171423.09	Картометрический метод	0.20	–
145	221254.25	2171420.07	Картометрический метод	0.20	–
146	221255.45	2171420.23	Картометрический метод	0.20	–
147	221257.35	2171421.10	Картометрический метод	0.20	–
148	221258.05	2171423.35	Картометрический метод	0.20	–
149	221258.90	2171426.96	Картометрический метод	0.20	–
150	221258.25	2171431.75	Картометрический метод	0.20	–
151	221254.80	2171434.12	Картометрический метод	0.20	–
152	221250.85	2171436.40	Картометрический метод	0.20	–
153	221249.00	2171439.10	Картометрический метод	0.20	–
154	221248.00	2171442.50	Картометрический метод	0.20	–
155	221248.20	2171445.21	Картометрический метод	0.20	–
156	221246.50	2171447.78	Картометрический метод	0.20	–
157	221244.45	2171448.91	Картометрический метод	0.20	–
158	221240.60	2171449.54	Картометрический метод	0.20	–
159	221236.90	2171448.97	Картометрический метод	0.20	–
160	221234.65	2171449.04	Картометрический метод	0.20	–
161	221232.30	2171450.68	Картометрический метод	0.20	–

162	221230.80	2171453.59	Картометрический метод	0.20	–
163	221231.05	2171457.71	Картометрический метод	0.20	–
164	221232.20	2171462.62	Картометрический метод	0.20	–
165	221232.30	2171468.81	Картометрический метод	0.20	–
166	221231.45	2171474.20	Картометрический метод	0.20	–
167	221230.10	2171479.24	Картометрический метод	0.20	–
168	221228.60	2171482.77	Картометрический метод	0.20	–
169	221227.70	2171485.81	Картометрический метод	0.20	–
170	221229.15	2171488.55	Картометрический метод	0.20	–
171	221231.95	2171488.67	Картометрический метод	0.20	–
172	221235.00	2171488.69	Картометрический метод	0.20	–
173	221237.25	2171489.54	Картометрический метод	0.20	–
174	221240.40	2171489.76	Картометрический метод	0.20	–
175	221243.75	2171489.19	Картометрический метод	0.20	–
176	221246.70	2171488.83	Картометрический метод	0.20	–
177	221249.00	2171488.83	Картометрический метод	0.20	–
178	221250.50	2171490.11	Картометрический метод	0.20	–
179	221251.60	2171493.38	Картометрический метод	0.20	–
180	221250.55	2171497.43	Картометрический метод	0.20	–
181	221250.25	2171500.49	Картометрический метод	0.20	–
182	221249.15	2171504.12	Картометрический метод	0.20	–
183	221245.45	2171507.81	Картометрический метод	0.20	–
184	221242.75	2171510.72	Картометрический метод	0.20	–
185	221241.95	2171514.05	Картометрический метод	0.20	–
186	221242.30	2171517.48	Картометрический метод	0.20	–
187	221243.50	2171519.36	Картометрический метод	0.20	–
188	221245.80	2171521.34	Картометрический метод	0.20	–
189	221246.80	2171524.11	Картометрический метод	0.20	–
190	221246.60	2171527.97	Картометрический метод	0.20	–
191	221246.70	2171531.40	Картометрический метод	0.20	–
192	221247.05	2171533.30	Картометрический метод	0.20	–
193	221247.25	2171535.05	Картометрический метод	0.20	–
194	221248.35	2171536.15	Картометрический метод	0.20	–
195	221250.45	2171537.37	Картометрический метод	0.20	–



196	221252.65	2171537.59	Картометрический метод	0.20	–
197	221254.75	2171535.94	Картометрический метод	0.20	–
198	221257.45	2171534.38	Картометрический метод	0.20	–
199	221259.90	2171533.52	Картометрический метод	0.20	–
200	221262.90	2171535.15	Картометрический метод	0.20	–
201	221264.79	2171536.36	Картометрический метод	0.20	–
202	221266.95	2171537.13	Картометрический метод	0.20	–
203	221270.00	2171537.14	Картометрический метод	0.20	–
204	221273.30	2171536.57	Картометрический метод	0.20	–
205	221276.55	2171534.86	Картометрический метод	0.20	–
206	221279.05	2171532.16	Картометрический метод	0.20	–
207	221280.45	2171529.11	Картометрический метод	0.20	–
208	221281.60	2171526.33	Картометрический метод	0.20	–
209	221283.30	2171524.92	Картометрический метод	0.20	–
210	221285.40	2171524.13	Картометрический метод	0.20	–
211	221288.30	2171525.69	Картометрический метод	0.20	–
212	221290.15	2171528.33	Картометрический метод	0.20	–
213	221290.85	2171530.19	Картометрический метод	0.20	–
214	221291.80	2171532.88	Картометрический метод	0.20	–
215	221292.90	2171535.02	Картометрический метод	0.20	–
216	221294.85	2171538.00	Картометрический метод	0.20	–
217	221296.40	2171541.06	Картометрический метод	0.20	–
218	221296.70	2171543.49	Картометрический метод	0.20	–
219	221296.40	2171546.12	Картометрический метод	0.20	–
220	221294.80	2171549.80	Картометрический метод	0.20	–
221	221293.20	2171553.09	Картометрический метод	0.20	–
222	221291.90	2171559.42	Картометрический метод	0.20	–
223	221291.90	2171563.42	Картометрический метод	0.20	–
224	221292.90	2171568.51	Картометрический метод	0.20	–
225	221294.35	2171571.37	Картометрический метод	0.20	–
226	221297.00	2171573.01	Картометрический метод	0.20	–
227	221299.95	2171573.00	Картометрический метод	0.20	–
228	221306.50	2171573.92	Картометрический метод	0.20	–
229	221309.50	2171575.07	Картометрический метод	0.20	–

230	221310.15	2171577.26	Картометрический метод	0.20	–
231	221310.31	2171580.33	Картометрический метод	0.20	–
232	221310.82	2171582.74	Картометрический метод	0.20	–
233	221312.42	2171584.31	Картометрический метод	0.20	–
234	221315.75	2171585.73	Картометрический метод	0.20	–
235	221317.27	2171586.40	Картометрический метод	0.20	–
236	221319.30	2171588.11	Картометрический метод	0.20	–
237	221321.90	2171590.61	Картометрический метод	0.20	–
238	221323.90	2171592.40	Картометрический метод	0.20	–
239	221326.35	2171595.02	Картометрический метод	0.20	–
240	221329.85	2171595.94	Картометрический метод	0.20	–
241	221332.70	2171596.87	Картометрический метод	0.20	–
242	221335.70	2171598.56	Картометрический метод	0.20	–
243	221337.55	2171601.49	Картометрический метод	0.20	–
244	221337.20	2171605.90	Картометрический метод	0.20	–
245	221334.85	2171610.53	Картометрический метод	0.20	–
246	221333.70	2171615.29	Картометрический метод	0.20	–
247	221333.65	2171618.57	Картометрический метод	0.20	–
248	221334.15	2171621.19	Картометрический метод	0.20	–
249	221335.75	2171624.46	Картометрический метод	0.20	–
250	221335.10	2171626.31	Картометрический метод	0.20	–
251	221333.75	2171627.82	Картометрический метод	0.20	–
252	221333.75	2171629.44	Картометрический метод	0.20	–
253	221335.35	2171631.36	Картометрический метод	0.20	–
254	221336.55	2171633.15	Картометрический метод	0.20	–
255	221336.70	2171635.83	Картометрический метод	0.20	–
256	221336.35	2171639.18	Картометрический метод	0.20	–
257	221335.55	2171642.54	Картометрический метод	0.20	–
258	221334.95	2171645.02	Картометрический метод	0.20	–
259	221334.95	2171647.15	Картометрический метод	0.20	–
260	221335.95	2171649.72	Картометрический метод	0.20	–
261	221338.05	2171651.85	Картометрический метод	0.20	–
262	221338.75	2171653.98	Картометрический метод	0.20	–
263	221338.70	2171657.88	Картометрический метод	0.20	–

264	221338.40	2171659.10	Картометрический метод	0.20	–
265	221336.55	2171661.52	Картометрический метод	0.20	–
266	221335.90	2171663.22	Картометрический метод	0.20	–
267	221336.10	2171665.26	Картометрический метод	0.20	–
268	221335.65	2171669.33	Картометрический метод	0.20	–
269	221336.60	2171673.87	Картометрический метод	0.20	–
270	221338.75	2171678.71	Картометрический метод	0.20	–
271	221341.15	2171682.90	Картометрический метод	0.20	–
272	221343.50	2171686.24	Картометрический метод	0.20	–
273	221345.70	2171687.38	Картометрический метод	0.20	–
274	221348.00	2171688.32	Картометрический метод	0.20	–
275	221350.05	2171689.66	Картометрический метод	0.20	–
276	221352.20	2171693.07	Картометрический метод	0.20	–
277	221353.93	2171695.42	Картометрический метод	0.20	–
278	221355.85	2171696.49	Картометрический метод	0.20	–
279	221358.45	2171696.62	Картометрический метод	0.20	–
280	221360.57	2171697.49	Картометрический метод	0.20	–
281	221362.15	2171698.91	Картометрический метод	0.20	–
282	221364.56	2171700.54	Картометрический метод	0.20	–
283	221366.85	2171701.75	Картометрический метод	0.20	–
284	221367.85	2171703.03	Картометрический метод	0.20	–
285	221369.25	2171704.30	Картометрический метод	0.20	–
286	221371.30	2171706.02	Картометрический метод	0.20	–
287	221372.15	2171708.15	Картометрический метод	0.20	–
288	221372.40	2171712.71	Картометрический метод	0.20	–
289	221373.10	2171716.03	Картометрический метод	0.20	–
290	221373.85	2171720.93	Картометрический метод	0.20	–
291	221377.00	2171723.27	Картометрический метод	0.20	–
292	221380.10	2171724.12	Картометрический метод	0.20	–
293	221382.20	2171726.11	Картометрический метод	0.20	–
294	221384.45	2171728.52	Картометрический метод	0.20	–
295	221386.90	2171730.02	Картометрический метод	0.20	–
296	221388.10	2171729.10	Картометрический метод	0.20	–
297	221390.10	2171726.89	Картометрический метод	0.20	–

298	221391.65	2171725.45	Картометрический метод	0.20	–
299	221392.80	2171725.04	Картометрический метод	0.20	–
300	221393.70	2171725.60	Картометрический метод	0.20	–
301	221393.65	2171727.33	Картометрический метод	0.20	–
302	221391.80	2171731.72	Картометрический метод	0.20	–
303	221391.80	2171733.65	Картометрический метод	0.20	–
304	221392.55	2171735.00	Картометрический метод	0.20	–
305	221392.15	2171737.56	Картометрический метод	0.20	–
306	221390.10	2171743.46	Картометрический метод	0.20	–
307	221389.25	2171747.29	Картометрический метод	0.20	–
308	221389.30	2171750.87	Картометрический метод	0.20	–
309	221388.65	2171755.99	Картометрический метод	0.20	–
310	221387.25	2171760.51	Картометрический метод	0.20	–
311	221384.60	2171766.36	Картометрический метод	0.20	–
312	221381.95	2171771.27	Картометрический метод	0.20	–
313	221381.45	2171774.19	Картометрический метод	0.20	–
314	221382.40	2171777.82	Картометрический метод	0.20	–
315	221384.90	2171779.10	Картометрический метод	0.20	–
316	221387.25	2171779.59	Картометрический метод	0.20	–
317	221389.35	2171780.31	Картометрический метод	0.20	–
318	221391.70	2171782.31	Картометрический метод	0.20	–
319	221394.30	2171785.85	Картометрический метод	0.20	–
320	221398.45	2171790.42	Картометрический метод	0.20	–
321	221401.25	2171792.78	Картометрический метод	0.20	–
322	221404.15	2171793.57	Картометрический метод	0.20	–
323	221409.02	2171794.49	Картометрический метод	0.20	–
324	221413.01	2171796.26	Картометрический метод	0.20	–
325	221413.45	2171796.57	Картометрический метод	0.20	–
326	221414.75	2171797.90	Картометрический метод	0.20	–
327	221414.70	2171800.52	Картометрический метод	0.20	–
328	221414.05	2171804.10	Картометрический метод	0.20	–
329	221414.75	2171808.29	Картометрический метод	0.20	–
330	221415.30	2171810.69	Картометрический метод	0.20	–
331	221416.40	2171812.76	Картометрический метод	0.20	–

332	221418.00	2171814.83	Картометрический метод	0.20	–
333	221421.70	2171816.25	Картометрический метод	0.20	–
334	221425.50	2171814.75	Картометрический метод	0.20	–
335	221428.40	2171813.83	Картометрический метод	0.20	–
336	221430.75	2171814.27	Картометрический метод	0.20	–
337	221432.40	2171816.04	Картометрический метод	0.20	–
338	221432.10	2171820.10	Картометрический метод	0.20	–
339	221432.25	2171823.01	Картометрический метод	0.20	–
340	221433.15	2171824.57	Картометрический метод	0.20	–
341	221434.25	2171827.85	Картометрический метод	0.20	–
342	221436.80	2171830.33	Картометрический метод	0.20	–
343	221437.80	2171832.84	Картометрический метод	0.20	–
344	221438.10	2171835.03	Картометрический метод	0.20	–
345	221438.65	2171836.72	Картометрический метод	0.20	–
346	221440.55	2171837.52	Картометрический метод	0.20	–
347	221440.35	2171840.80	Картометрический метод	0.20	–
348	221438.85	2171844.29	Картометрический метод	0.20	–
349	221438.30	2171847.47	Картометрический метод	0.20	–
350	221439.80	2171848.62	Картометрический метод	0.20	–
351	221443.05	2171849.96	Картометрический метод	0.20	–
352	221445.10	2171850.40	Картометрический метод	0.20	–
353	221446.59	2171852.11	Картометрический метод	0.20	–
354	221446.95	2171854.52	Картометрический метод	0.20	–
355	221445.05	2171857.16	Картометрический метод	0.20	–
356	221443.85	2171859.36	Картометрический метод	0.20	–
357	221444.95	2171860.07	Картометрический метод	0.20	–
358	221443.75	2171861.77	Картометрический метод	0.20	–
359	221441.20	2171862.70	Картометрический метод	0.20	–
360	221439.20	2171864.22	Картометрический метод	0.20	–
361	221437.00	2171867.75	Картометрический метод	0.20	–
362	221435.50	2171870.97	Картометрический метод	0.20	–
363	221435.05	2171872.62	Картометрический метод	0.20	–
364	221433.20	2171874.24	Картометрический метод	0.20	–
365	221432.05	2171873.96	Картометрический метод	0.20	–

366	221431.00	2171874.88	Картометрический метод	0.20	–
367	221430.55	2171875.88	Картометрический метод	0.20	–
368	221429.45	2171876.60	Картометрический метод	0.20	–
369	221427.50	2171876.24	Картометрический метод	0.20	–
370	221425.60	2171875.25	Картометрический метод	0.20	–
371	221422.65	2171874.61	Картометрический метод	0.20	–
372	221418.95	2171873.89	Картометрический метод	0.20	–
373	221417.40	2171874.96	Картометрический метод	0.20	–
374	221415.95	2171877.24	Картометрический метод	0.20	–
375	221415.75	2171878.52	Картометрический метод	0.20	–
376	221415.10	2171881.80	Картометрический метод	0.20	–
377	221415.45	2171883.73	Картометрический метод	0.20	–
378	221417.05	2171884.78	Картометрический метод	0.20	–
379	221419.20	2171885.42	Картометрический метод	0.20	–
380	221420.80	2171887.65	Картометрический метод	0.20	–
381	221422.65	2171889.12	Картометрический метод	0.20	–
382	221424.35	2171890.19	Картометрический метод	0.20	–
383	221426.45	2171891.74	Картометрический метод	0.20	–
384	221428.15	2171894.10	Картометрический метод	0.20	–
385	221428.45	2171895.92	Картометрический метод	0.20	–
386	221426.85	2171898.23	Картометрический метод	0.20	–
387	221426.50	2171901.64	Картометрический метод	0.20	–
388	221427.15	2171906.05	Картометрический метод	0.20	–
389	221428.65	2171910.39	Картометрический метод	0.20	–
390	221430.05	2171914.03	Картометрический метод	0.20	–
391	221431.30	2171918.78	Картометрический метод	0.20	–
392	221432.50	2171921.99	Картометрический метод	0.20	–
393	221433.90	2171924.21	Картометрический метод	0.20	–
394	221434.75	2171928.91	Картометрический метод	0.20	–
395	221435.10	2171931.25	Картометрический метод	0.20	–
396	221437.35	2171932.45	Картометрический метод	0.20	–
397	221439.85	2171933.59	Картометрический метод	0.20	–
398	221442.40	2171935.45	Картометрический метод	0.20	–
399	221444.00	2171937.15	Картометрический метод	0.20	–

400	221444.98	2171939.35	Картометрический метод	0.20	–
401	221446.40	2171942.00	Картометрический метод	0.20	–
402	221448.35	2171944.19	Картометрический метод	0.20	–
403	221449.36	2171946.06	Картометрический метод	0.20	–
404	221449.25	2171948.96	Картометрический метод	0.20	–
405	221449.41	2171951.01	Картометрический метод	0.20	–
406	221451.70	2171953.45	Картометрический метод	0.20	–
407	221454.33	2171955.93	Картометрический метод	0.20	–
408	221456.35	2171959.20	Картометрический метод	0.20	–
409	221458.50	2171962.62	Картометрический метод	0.20	–
410	221464.63	2171980.28	Картометрический метод	0.20	–
411	221462.65	2171980.33	Картометрический метод	0.20	–
412	221459.90	2171979.76	Картометрический метод	0.20	–
413	221458.00	2171977.55	Картометрический метод	0.20	–
414	221455.80	2171976.19	Картометрический метод	0.20	–
415	221454.10	2171976.19	Картометрический метод	0.20	–
416	221451.90	2171975.35	Картометрический метод	0.20	–
417	221449.14	2171975.05	Картометрический метод	0.20	–
418	221447.60	2171974.56	Картометрический метод	0.20	–
419	221445.74	2171973.14	Картометрический метод	0.20	–
420	221443.70	2171971.07	Картометрический метод	0.20	–
421	221441.55	2171969.87	Картометрический метод	0.20	–
422	221438.65	2171970.96	Картометрический метод	0.20	–
423	221434.95	2171971.90	Картометрический метод	0.20	–
424	221432.85	2171970.76	Картометрический метод	0.20	–
425	221429.80	2171969.76	Картометрический метод	0.20	–
426	221427.45	2171970.10	Картометрический метод	0.20	–
427	221426.20	2171969.04	Картометрический метод	0.20	–
428	221424.00	2171967.33	Картометрический метод	0.20	–
429	221420.60	2171965.85	Картометрический метод	0.20	–
430	221416.35	2171965.36	Картометрический метод	0.20	–
431	221413.16	2171964.92	Картометрический метод	0.20	–
432	221410.45	2171963.36	Картометрический метод	0.20	–
433	221407.35	2171961.58	Картометрический метод	0.20	–

434	221403.45	2171960.38	Картометрический метод	0.20	–
435	221400.23	2171960.45	Картометрический метод	0.20	–
436	221396.80	2171961.09	Картометрический метод	0.20	–
437	221394.55	2171961.09	Картометрический метод	0.20	–
438	221388.60	2171962.87	Картометрический метод	0.20	–
439	221384.05	2171962.88	Картометрический метод	0.20	–
440	221381.45	2171962.32	Картометрический метод	0.20	–
441	221378.95	2171964.11	Картометрический метод	0.20	–
442	221376.45	2171964.96	Картометрический метод	0.20	–
443	221373.95	2171965.10	Картометрический метод	0.20	–
444	221371.75	2171964.67	Картометрический метод	0.20	–
445	221367.00	2171961.89	Картометрический метод	0.20	–
446	221365.00	2171962.68	Картометрический метод	0.20	–
447	221357.95	2171964.46	Картометрический метод	0.20	–
448	221355.51	2171964.95	Картометрический метод	0.20	–
449	221352.05	2171964.51	Картометрический метод	0.20	–
450	221350.95	2171963.97	Картометрический метод	0.20	–
451	221348.10	2171963.06	Картометрический метод	0.20	–
452	221345.95	2171963.48	Картометрический метод	0.20	–
453	221343.50	2171964.62	Картометрический метод	0.20	–
454	221340.90	2171964.77	Картометрический метод	0.20	–
455	221337.45	2171964.41	Картометрический метод	0.20	–
456	221333.40	2171963.47	Картометрический метод	0.20	–
457	221329.20	2171961.64	Картометрический метод	0.20	–
458	221325.20	2171959.02	Картометрический метод	0.20	–
459	221321.95	2171956.11	Картометрический метод	0.20	–
460	221318.45	2171953.46	Картометрический метод	0.20	–
461	221316.40	2171952.52	Картометрический метод	0.20	–
462	221312.74	2171951.69	Картометрический метод	0.20	–
463	221309.15	2171950.34	Картометрический метод	0.20	–
464	221301.90	2171946.01	Картометрический метод	0.20	–
465	221298.50	2171943.59	Картометрический метод	0.20	–
466	221297.10	2171941.54	Картометрический метод	0.20	–
467	221295.90	2171938.68	Картометрический метод	0.20	–



468	221294.45	2171936.71	Картометрический метод	0.20	–
469	221292.55	2171935.71	Картометрический метод	0.20	–
470	221290.20	2171934.57	Картометрический метод	0.20	–
471	221287.40	2171932.34	Картометрический метод	0.20	–
472	221285.05	2171931.55	Картометрический метод	0.20	–
473	221282.45	2171929.58	Картометрический метод	0.20	–
474	221280.05	2171927.09	Картометрический метод	0.20	–
475	221278.85	2171922.76	Картометрический метод	0.20	–
476	221278.15	2171919.52	Картометрический метод	0.20	–
477	221275.85	2171917.14	Картометрический метод	0.20	–
478	221273.60	2171916.38	Картометрический метод	0.20	–
479	221270.10	2171915.67	Картометрический метод	0.20	–
480	221267.57	2171914.82	Картометрический метод	0.20	–
481	221262.47	2171912.54	Картометрический метод	0.20	–
482	221259.45	2171909.84	Картометрический метод	0.20	–
483	221256.45	2171908.58	Картометрический метод	0.20	–
484	221254.49	2171907.88	Картометрический метод	0.20	–
485	221252.55	2171906.35	Картометрический метод	0.20	–
486	221251.45	2171905.24	Картометрический метод	0.20	–
487	221251.50	2171900.38	Картометрический метод	0.20	–
488	221248.50	2171896.92	Картометрический метод	0.20	–
489	221242.50	2171894.92	Картометрический метод	0.20	–
490	221238.90	2171890.66	Картометрический метод	0.20	–
491	221234.80	2171884.76	Картометрический метод	0.20	–
492	221231.60	2171881.36	Картометрический метод	0.20	–
493	221230.10	2171877.71	Картометрический метод	0.20	–
494	221228.50	2171875.31	Картометрический метод	0.20	–
495	221227.75	2171872.89	Картометрический метод	0.20	–
496	221226.66	2171869.34	Картометрический метод	0.20	–
497	221224.85	2171865.87	Картометрический метод	0.20	–
498	221222.05	2171859.97	Картометрический метод	0.20	–
499	221220.01	2171857.41	Картометрический метод	0.20	–
500	221217.25	2171855.22	Картометрический метод	0.20	–
501	221214.40	2171851.94	Картометрический метод	0.20	–

502	221211.48	2171846.25	Картометрический метод	0.20	–
503	221209.04	2171841.65	Картометрический метод	0.20	–
504	221207.55	2171839.21	Картометрический метод	0.20	–
505	221206.00	2171838.37	Картометрический метод	0.20	–
506	221203.80	2171838.08	Картометрический метод	0.20	–
507	221201.30	2171836.81	Картометрический метод	0.20	–
508	221198.05	2171834.46	Картометрический метод	0.20	–
509	221195.55	2171833.04	Картометрический метод	0.20	–
510	221193.70	2171832.75	Картометрический метод	0.20	–
511	221191.85	2171833.39	Картометрический метод	0.20	–
512	221189.65	2171834.75	Картометрический метод	0.20	–
513	221188.15	2171835.03	Картометрический метод	0.20	–
514	221185.95	2171834.02	Картометрический метод	0.20	–
515	221184.20	2171833.72	Картометрический метод	0.20	–
516	221182.75	2171833.37	Картометрический метод	0.20	–
517	221180.25	2171833.75	Картометрический метод	0.20	–
518	221178.20	2171834.31	Картометрический метод	0.20	–
519	221175.65	2171833.00	Картометрический метод	0.20	–
520	221171.96	2171830.94	Картометрический метод	0.20	–
521	221169.20	2171828.81	Картометрический метод	0.20	–
522	221165.05	2171824.40	Картометрический метод	0.20	–
523	221162.55	2171821.40	Картометрический метод	0.20	–
524	221161.75	2171817.90	Картометрический метод	0.20	–
525	221159.25	2171815.85	Картометрический метод	0.20	–
526	221157.90	2171813.51	Картометрический метод	0.20	–
527	221154.35	2171805.32	Картометрический метод	0.20	–
528	221153.65	2171802.35	Картометрический метод	0.20	–
529	221153.40	2171798.58	Картометрический метод	0.20	–
530	221153.90	2171794.49	Картометрический метод	0.20	–
531	221153.40	2171788.77	Картометрический метод	0.20	–
532	221152.90	2171784.65	Картометрический метод	0.20	–
533	221151.30	2171782.88	Картометрический метод	0.20	–
534	221148.95	2171781.10	Картометрический метод	0.20	–
535	221147.75	2171779.55	Картометрический метод	0.20	–

536	221147.65	2171775.05	Картометрический метод	0.20	–
537	221147.55	2171771.65	Картометрический метод	0.20	–
538	221148.75	2171769.45	Картометрический метод	0.20	–
539	221149.00	2171766.95	Картометрический метод	0.20	–
540	221148.45	2171764.83	Картометрический метод	0.20	–
541	221147.30	2171763.54	Картометрический метод	0.20	–
542	221145.45	2171762.90	Картометрический метод	0.20	–
543	221139.50	2171759.30	Картометрический метод	0.20	–
544	221132.75	2171754.52	Картометрический метод	0.20	–
545	221129.77	2171751.56	Картометрический метод	0.20	–
546	221127.91	2171748.97	Картометрический метод	0.20	–
547	221126.85	2171746.78	Картометрический метод	0.20	–
548	221125.50	2171745.00	Картометрический метод	0.20	–
549	221123.86	2171743.78	Картометрический метод	0.20	–
550	221122.30	2171743.44	Картометрический метод	0.20	–
551	221120.95	2171742.94	Картометрический метод	0.20	–
552	221119.95	2171741.80	Картометрический метод	0.20	–
553	221118.75	2171739.03	Картометрический метод	0.20	–
554	221118.95	2171734.92	Картометрический метод	0.20	–
555	221118.13	2171732.66	Картометрический метод	0.20	–
556	221114.05	2171734.05	Картометрический метод	0.20	–
557	221111.16	2171728.52	Картометрический метод	0.20	–
558	221109.85	2171728.72	Картометрический метод	0.20	–
559	221106.80	2171729.69	Картометрический метод	0.20	–
560	221102.15	2171731.44	Картометрический метод	0.20	–
561	221099.90	2171736.20	Картометрический метод	0.20	–
562	221099.75	2171742.23	Картометрический метод	0.20	–
563	221098.10	2171742.79	Картометрический метод	0.20	–
564	221096.45	2171742.79	Картометрический метод	0.20	–
565	221094.60	2171741.67	Картометрический метод	0.20	–
566	221092.50	2171740.02	Картометрический метод	0.20	–
567	221091.05	2171739.31	Картометрический метод	0.20	–
568	221090.05	2171740.02	Картометрический метод	0.20	–
569	221088.45	2171741.87	Картометрический метод	0.20	–

570	221086.60	2171745.58	Картометрический метод	0.20	–
571	221084.80	2171746.63	Картометрический метод	0.20	–
572	221083.20	2171747.34	Картометрический метод	0.20	–
573	221080.90	2171747.27	Картометрический метод	0.20	–
574	221078.40	2171746.78	Картометрический метод	0.20	–
575	221074.48	2171744.71	Картометрический метод	0.20	–
576	221068.95	2171739.60	Картометрический метод	0.20	–
577	221066.90	2171736.97	Картометрический метод	0.20	–
578	221063.25	2171729.13	Картометрический метод	0.20	–
579	221061.90	2171723.66	Картометрический метод	0.20	–
580	221061.45	2171719.85	Картометрический метод	0.20	–
581	221062.15	2171718.00	Картометрический метод	0.20	–
582	221064.65	2171714.16	Картометрический метод	0.20	–
583	221066.55	2171709.62	Картометрический метод	0.20	–
584	221067.25	2171706.07	Картометрический метод	0.20	–
585	221066.55	2171703.57	Картометрический метод	0.20	–
586	221065.25	2171701.30	Картометрический метод	0.20	–
587	221061.85	2171695.98	Картометрический метод	0.20	–
588	221059.65	2171693.20	Картометрический метод	0.20	–
589	221057.80	2171691.77	Картометрический метод	0.20	–
590	221054.20	2171690.00	Картометрический метод	0.20	–
591	221051.00	2171688.29	Картометрический метод	0.20	–
592	221049.15	2171686.24	Картометрический метод	0.20	–
593	221047.70	2171683.60	Картометрический метод	0.20	–
594	221047.20	2171680.55	Картометрический метод	0.20	–
595	221047.10	2171677.78	Картометрический метод	0.20	–
596	221047.65	2171674.86	Картометрический метод	0.20	–
597	221048.35	2171671.75	Картометрический метод	0.20	–
598	221048.00	2171669.32	Картометрический метод	0.20	–
599	221046.50	2171666.35	Картометрический метод	0.20	–
600	221044.45	2171664.14	Картометрический метод	0.20	–
601	221042.30	2171663.21	Картометрический метод	0.20	–
602	221038.95	2171662.22	Картометрический метод	0.20	–
603	221036.00	2171660.80	Картометрический метод	0.20	–

604	221035.00	2171658.88	Картометрический метод	0.20	–
605	221031.95	2171655.45	Картометрический метод	0.20	–
606	221028.25	2171654.90	Картометрический метод	0.20	–
607	221021.80	2171657.03	Картометрический метод	0.20	–
608	221019.30	2171656.39	Картометрический метод	0.20	–
609	221017.35	2171654.96	Картометрический метод	0.20	–
610	221014.15	2171653.81	Картометрический метод	0.20	–
611	221013.40	2171653.02	Картометрический метод	0.20	–
612	221009.55	2171651.33	Картометрический метод	0.20	–
613	221008.20	2171650.99	Картометрический метод	0.20	–
614	221010.85	2171646.38	Картометрический метод	0.20	–
615	221010.35	2171644.95	Картометрический метод	0.20	–
616	221008.45	2171643.03	Картометрический метод	0.20	–
617	221006.50	2171642.25	Картометрический метод	0.20	–
618	220996.75	2171639.48	Картометрический метод	0.20	–
619	220995.20	2171638.79	Картометрический метод	0.20	–
620	220993.80	2171637.06	Картометрический метод	0.20	–
621	220993.20	2171635.63	Картометрический метод	0.20	–
622	220993.30	2171633.86	Картометрический метод	0.20	–
623	220994.35	2171631.65	Картометрический метод	0.20	–
624	220996.00	2171629.61	Картометрический метод	0.20	–
625	220996.75	2171627.62	Картометрический метод	0.20	–
626	220996.55	2171624.77	Картометрический метод	0.20	–
627	220994.90	2171619.24	Картометрический метод	0.20	–
628	220992.40	2171616.17	Картометрический метод	0.20	–
629	220992.60	2171614.53	Картометрический метод	0.20	–
630	220992.90	2171612.63	Картометрический метод	0.20	–
631	220992.05	2171610.29	Картометрический метод	0.20	–
632	220990.10	2171608.99	Картометрический метод	0.20	–
633	220986.55	2171607.48	Картометрический метод	0.20	–
634	220982.95	2171604.92	Картометрический метод	0.20	–
635	220980.23	2171604.79	Картометрический метод	0.20	–
636	220972.10	2171607.43	Картометрический метод	0.20	–
637	220967.55	2171606.79	Картометрический метод	0.20	–

638	220964.65	2171606.01	Картометрический метод	0.20	–
639	220962.45	2171604.65	Картометрический метод	0.20	–
640	220959.60	2171602.81	Картометрический метод	0.20	–
641	220957.95	2171600.87	Картометрический метод	0.20	–
642	220955.60	2171599.38	Картометрический метод	0.20	–
643	220953.95	2171597.09	Картометрический метод	0.20	–
644	220949.25	2171596.06	Картометрический метод	0.20	–
645	220946.55	2171596.31	Картометрический метод	0.20	–
646	220942.36	2171596.23	Картометрический метод	0.20	–
647	220937.17	2171595.88	Картометрический метод	0.20	–
648	220932.95	2171593.73	Картометрический метод	0.20	–
649	220929.95	2171585.97	Картометрический метод	0.20	–
650	220929.65	2171581.08	Картометрический метод	0.20	–
651	220930.35	2171578.54	Картометрический метод	0.20	–
652	220929.60	2171573.19	Картометрический метод	0.20	–
653	220927.30	2171569.28	Картометрический метод	0.20	–
654	220925.29	2171564.53	Картометрический метод	0.20	–
655	220933.30	2171553.04	Картометрический метод	0.20	–
656	220936.11	2171544.30	Картометрический метод	0.20	–
657	220936.85	2171538.44	Картометрический метод	0.20	–
658	220937.10	2171530.66	Картометрический метод	0.20	–
659	220938.68	2171521.71	Картометрический метод	0.20	–
660	220939.51	2171513.60	Картометрический метод	0.20	–
661	220939.42	2171503.62	Картометрический метод	0.20	–
662	220938.06	2171491.69	Картометрический метод	0.20	–
663	220935.90	2171482.90	Картометрический метод	0.20	–
664	220894.80	2171424.69	Картометрический метод	0.20	–
665	220887.00	2171400.00	Картометрический метод	0.20	–
666	220874.05	2171348.71	Картометрический метод	0.20	–
667	220866.45	2171310.46	Картометрический метод	0.20	–
668	220872.03	2171215.64	Картометрический метод	0.20	–
669	220886.14	2171028.66	Картометрический метод	0.20	–
670	220934.55	2170998.67	Картометрический метод	0.20	–
671	220963.00	2170986.88	Картометрический метод	0.20	–

672	221173.45	2170903.53	Картометрический метод	0.20	–
1	221177.50	2170905.73	Картометрический метод	0.20	–
Зона1(2)	–	–	–	–	–
673	221255.60	2170859.79	Картометрический метод	0.20	–
674	221452.17	2171430.58	Картометрический метод	0.20	–
675	221502.65	2171587.08	Картометрический метод	0.20	–
676	221569.55	2171805.04	Картометрический метод	0.20	–
677	221543.70	2171795.05	Картометрический метод	0.20	–
678	221535.00	2171790.46	Картометрический метод	0.20	–
679	221526.50	2171783.44	Картометрический метод	0.20	–
680	221519.85	2171777.51	Картометрический метод	0.20	–
681	221515.25	2171774.00	Картометрический метод	0.20	–
682	221508.75	2171771.35	Картометрический метод	0.20	–
683	221501.13	2171769.63	Картометрический метод	0.20	–
684	221495.07	2171769.09	Картометрический метод	0.20	–
685	221488.40	2171768.47	Картометрический метод	0.20	–
686	221479.80	2171769.42	Картометрический метод	0.20	–
687	221470.50	2171769.63	Картометрический метод	0.20	–
688	221461.80	2171769.17	Картометрический метод	0.20	–
689	221456.80	2171767.84	Картометрический метод	0.20	–
690	221453.66	2171766.67	Картометрический метод	0.20	–
691	221449.55	2171762.40	Картометрический метод	0.20	–
692	221441.39	2171753.40	Картометрический метод	0.20	–
693	221431.20	2171739.44	Картометрический метод	0.20	–
694	221417.15	2171711.37	Картометрический метод	0.20	–
695	221409.75	2171695.16	Картометрический метод	0.20	–
696	221400.69	2171668.63	Картометрический метод	0.20	–
697	221391.25	2171634.78	Картометрический метод	0.20	–
698	221391.15	2171630.02	Картометрический метод	0.20	–
699	221392.55	2171627.06	Картометрический метод	0.20	–
700	221396.69	2171624.48	Картометрический метод	0.20	–
701	221424.70	2171618.01	Картометрический метод	0.20	–
702	221448.85	2171610.76	Картометрический метод	0.20	–
703	221472.55	2171604.67	Картометрический метод	0.20	–
704	221489.10	2171601.01	Картометрический метод	0.20	–

			метод		
705	221495.55	2171597.51	Картометрический метод	0.20	–
706	221500.30	2171593.22	Картометрический метод	0.20	–
707	221501.50	2171591.12	Картометрический метод	0.20	–
708	221502.30	2171587.27	Картометрический метод	0.20	–
709	221500.51	2171584.88	Картометрический метод	0.20	–
710	221495.23	2171582.68	Картометрический метод	0.20	–
711	221482.45	2171578.55	Картометрический метод	0.20	–
712	221465.90	2171575.80	Картометрический метод	0.20	–
713	221436.80	2171568.88	Картометрический метод	0.20	–
714	221419.70	2171563.50	Картометрический метод	0.20	–
715	221398.55	2171553.99	Картометрический метод	0.20	–
716	221384.85	2171547.43	Картометрический метод	0.20	–
717	221375.40	2171540.96	Картометрический метод	0.20	–
718	221371.95	2171536.68	Картометрический метод	0.20	–
719	221366.90	2171524.97	Картометрический метод	0.20	–
720	221362.90	2171513.97	Картометрический метод	0.20	–
721	221358.96	2171498.45	Картометрический метод	0.20	–
722	221356.60	2171482.46	Картометрический метод	0.20	–
723	221356.20	2171474.90	Картометрический метод	0.20	–
724	221355.21	2171464.22	Картометрический метод	0.20	–
725	221355.65	2171451.42	Картометрический метод	0.20	–
726	221355.05	2171440.11	Картометрический метод	0.20	–
727	221354.15	2171430.53	Картометрический метод	0.20	–
728	221281.95	2171028.06	Картометрический метод	0.20	–
729	221253.50	2170858.27	Картометрический метод	0.20	–
673	221255.60	2170859.79	Картометрический метод	0.20	–

3. Сведения о характерных точках части (частей) границы объекта

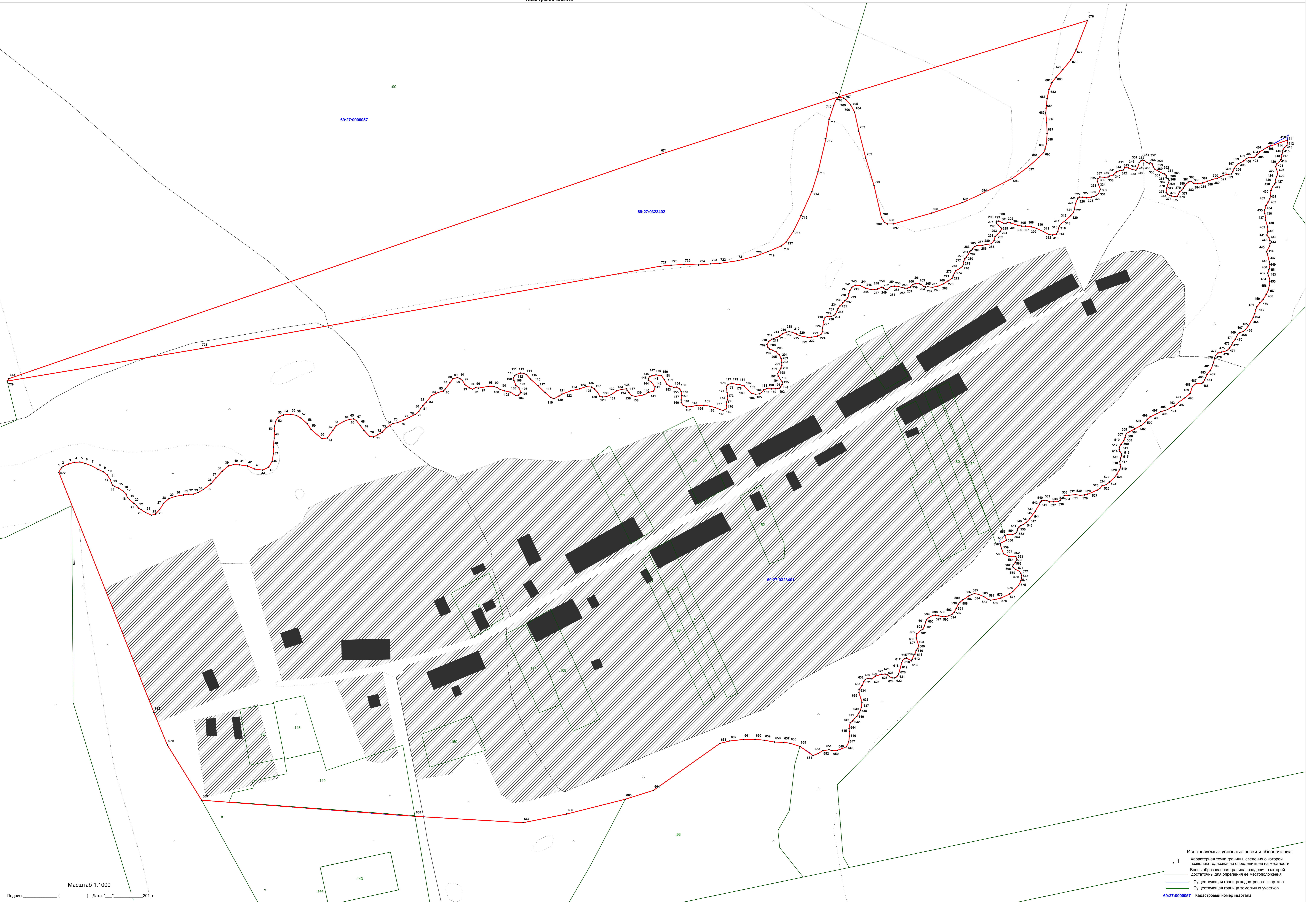
Обозначение характерных точек части границы	Координаты, м		Метод определения координат характерной точки	Средняя квадратическая погрешность положения характерной точки ( $M_t$ ), м	Описание обозначения точки на местности (при наличии)
	X	Y			
1	2	3	4	5	6
–	–	–	–	–	–



### Раздел 3

#### Сведения о местоположении измененных (уточненных) границ объекта

1. Система координат –							
2. Сведения о характерных точках границ объекта							
Обозначение характерных точек границ	Существующие координаты, м		Измененные (уточненные) координаты, м		Метод определения координат характерной точки	Средняя квадратическая погрешность положения характерной точки ( $M_t$ ), м	Описание обозначения точки на местности(при наличии)
	X	Y	X	Y			
1	2	3	4	5	6	7	8
–	–	–	–	–	–	–	–
3. Сведения о характерных точках части (частей) границы объекта							
1	2	3	4	5	6	7	8
–	–	–	–	–	–	–	–
Текстовое описание местоположения границ объекта							
Прохождение границы		Описание прохождения границы					
от точки	до точки						
1	2	3					
–	–	–					



Масштаб 1:1000

Подпись: ( ) Дата: " " 201 г.  
Место для оттиска печати (при наличии) лица, составившего описание местоположения границ

- Используемые условные знаки и обозначения:
- 1 Характерная точка границы, сведения о которой позволяют однозначно определить ее на местности
  - Бюльи образованная граница, сведения о которой достаточны для определения ее местоположения
  - Существующая граница кадастрового квартала
  - Существующая граница земельных участков
  - 69:27:0000057 Кадастровый номер квартала
  - 209 Кадастровый номер участка по данным ГКН

## ОПИСАНИЕ МЕСТОПОЛОЖЕНИЯ ГРАНИЦ

граница зоны застройки индивидуальными жилыми домами Ж1 (д.Мончалово)  
(наименование объекта, местоположение границ которого описано (далее - объект))

### Раздел 1

Сведения об объекте		
№ п/п	Характеристики объекта	Описание характеристик
1	2	3
1	Местоположение объекта	172369, Тверская обл, Ржевский р-н, Толстикovo д
2	Площадь объекта +/- величина погрешности определения площади (Р+/- Дельта Р)	818461 кв.м ± 418 кв.м
3	Иные характеристики объекта	<p>Сельскохозяйственное использование (1.0) - , Растениеводство (1.1) - , Выращивание зерновых и иных сельскохозяйственных культур (1.2) - , Овощеводство (1.3) - , Выращивание тонизирующих, лекарственных, цветочных культур (1.4) - , Животноводство (1.7) - , Скотоводство (1.8) - , Звероводство (1.9) - , Птицеводство (1.10) - , Свиноводство (1.11) - , Пчеловодство (1.12) - , Рыбоводство (1.13) - , Хранение и переработка сельскохозяйственной продукции (1.15) - , Питомники (1.17) - , Обеспечение сельскохозяйственного производства (1.18) - , Сенокошение (1.19) - , Выпас сельскохозяйственных животных (1.20) - , Для индивидуального жилищного строительства (2.1) - , Малоэтажная многоквартирная жилая застройка (2.1.1) - , Для ведения личного подсобного хозяйства (приусадебный земельный участок) (2.2) - , Обслуживание жилой застройки (2.7) - , Хранение автотранспорта (2.7.1) - , Общественное использование объектов капитального строительства (3.0) - , Коммунальное обслуживание (3.1) - , Предоставление коммунальных услуг (3.1.1) - , Административные здания организаций, обеспечивающих предоставление коммунальных услуг (3.1.2) - , Социальное обслуживание (3.2) - , Дома социального обслуживания (3.2.1) - , Оказание социальной помощи населению (3.2.2) - , Оказание услуг связи (3.2.3) - , Бытовое обслуживание (3.3) - , здравоохранение (3.4) - , Амбулаторно-поликлиническое обслуживание (3.4.1) - , Образование и просвещение (3.5) - , Дошкольное, и среднее начальное общее образование (3.5.1) - , Культурное развитие (3.6) - , Объекты культурно-досуговой деятельности (3.6.1) - , Парки культуры и отдыха (3.6.2) - , Религиозное использование (3.7) - , Осуществление религиозных обрядов (3.7.1) - , Предпринимательство (4.0) - , Рынки (4.3) - , Магазины (4.4) - , Общественное питание (4.6) - , Гостиничное обслуживание (4.7) - , Развлечения (4.8) - , Развлекательные мероприятия (4.8.1) - , Служебные гаражи (4.9) - , Объекты дорожного сервиса (4.9.1) - , Заправка транспортных средств (4.9.1.1) - , Обеспечение дорожного отдыха (4.9.1.2) - , Автомобильные мойки (4.9.1.3) - , Ремонт автомобилей (4.9.1.4) - , Отдых (рекреация) (5.0) - , Спорт (5.1) - , Обеспечение занятий спортом в</p>

		<p>помещения (5.1.2) - , Площадки для занятий спортом (5.1.3) - , Оборудованные площадки для занятий спортом (5.1.4) - , Спортивные базы (5.1.7) - , Природно-познавательный туризм (5.2) - , Туристическое обслуживание (5.2.1) - , Охота и рыбалка (5.3) - , Производственная деятельность (6.0) - , Легкая промышленность (6.3) - , Пищевая промышленность (6.4) - , Строительная промышленность (6.6) - , Энергетика (6.7) - , Связь (6.8) - , Склады (6.9) - , Складские площадки (6.9.1) - , Транспорт (7.0) - , Автомобильный транспорт (7.2) - , Размещение автомобильных дорог (7.2.1) - , Обслуживание перевозок пассажиров (7.2.2) - , Стоянки транспорта общего пользования (7.2.3) - , Воздушный транспорт (7.4) - , Трубопроводный транспорт (7.5) - , Санаторная деятельность (9.2.1) - , Историко-культурная деятельность (9.3) - , Использование лесов (10.0) - , Заготовка древесины (10.1) - , Лесные плантации (10.2) - , Заготовка лесных ресурсов (10.3) - , Водные объекты (11.0) - , Общее пользование водными объектами (11.1) - , Специальное пользование водными объектами (11.2) - , Гидротехнические сооружения (11.3) - , Земельные участки (территории) общего пользования (12.0) - , Улично-дорожная сеть (12.0.1) - , Благоустройство территории (12.0.2) - , Ритуальная деятельность (12.1) - , Специальная деятельность (12.2) - , Ведение огородничества (13.1) - , Ведение садоводства (13.2) - , Садоводство (1.5) - , Выращивание льна и конопли (1.6) - , Научное обеспечение сельского хозяйства (1.14) - , Ведение личного подсобного хозяйства на полевых участках (1.16) - , Многоэтажная жилая застройка (высотная застройка) (2.6) - , Передвижное жильё (2.4) - , Общежития (3.2.4) - , Стационарное медицинское обслуживание (3.4.2) - , Общественное управление (3.8) - , Обеспечение научной деятельности (3.9) - , Амбулаторное ветеринарное обслуживание (3.10.1) - , Приюты для животных (3.10.2) - , Объекты торговли (торговые центры, торгово-развлекательные центры (комплексы) (4.2) - , Причалы для маломерных судов (5.4) - , Фармацевтическая промышленность (6.3.1) - , Земельные участки общего назначения (13.0) -</p>
--	--	--

## Раздел 2

Сведения о местоположении границ объекта					
1. Система координат <u>МСК-69, зона 2</u>					
2. Сведения о характерных точках границ объекта					
Обозначение характерных точек границ	Координаты, м		Метод определения координат характерной точки	Средняя квадратическая погрешность положения характерной точки ( $M_t$ ), м	Описание обозначения точки на местности (при наличии)
	X	Y			
1	2	3	4	5	6
Зона1(1)	-	-	-	-	-
1	221734.50	2164574.34	Картометрический метод	0.20	-
2	221767.35	2164612.13	Картометрический метод	0.20	-
3	221789.00	2164644.33	Картометрический метод	0.20	-
4	221798.90	2164648.67	Картометрический метод	0.20	-
5	221823.65	2164671.48	Картометрический метод	0.20	-
6	221835.39	2164691.94	Картометрический метод	0.20	-
7	221856.50	2164745.19	Картометрический метод	0.20	-
8	221873.22	2164792.26	Картометрический метод	0.20	-
9	221883.10	2164818.88	Картометрический метод	0.20	-
10	221886.85	2164839.33	Картометрический метод	0.20	-
11	221883.75	2164864.72	Картометрический метод	0.20	-
12	221890.43	2164886.01	Картометрический метод	0.20	-
13	221921.76	2164890.55	Картометрический метод	0.20	-
14	221921.58	2164893.51	Картометрический метод	0.20	-
15	221926.50	2164895.06	Картометрический метод	0.20	-
16	221939.49	2164905.57	Картометрический метод	0.20	-
17	221949.01	2164906.96	Картометрический метод	0.20	-
18	221966.90	2164918.25	Картометрический метод	0.20	-
19	221949.51	2164919.49	Картометрический метод	0.20	-
20	221944.38	2164920.23	Картометрический метод	0.20	-
21	221944.80	2164926.04	Картометрический метод	0.20	-
22	221944.35	2164988.88	Картометрический метод	0.20	-
23	221940.60	2165032.65	Картометрический метод	0.20	-
24	221935.95	2165041.96	Картометрический метод	0.20	-
25	221919.23	2165050.34	Картометрический метод	0.20	-

26	221905.20	2165059.65	Картометрический метод	0.20	–
27	221890.29	2165072.22	Картометрический метод	0.20	–
28	221875.41	2165098.74	Картометрический метод	0.20	–
29	221857.75	2165141.58	Картометрический метод	0.20	–
30	221835.85	2165201.63	Картометрический метод	0.20	–
31	221822.10	2165230.00	Картометрический метод	0.20	–
32	221808.20	2165238.94	Картометрический метод	0.20	–
33	221789.25	2165279.94	Картометрический метод	0.20	–
34	221787.50	2165305.01	Картометрический метод	0.20	–
35	221789.65	2165322.34	Картометрический метод	0.20	–
36	221793.85	2165342.80	Картометрический метод	0.20	–
37	221796.25	2165350.76	Картометрический метод	0.20	–
38	221800.80	2165358.72	Картометрический метод	0.20	–
39	221805.80	2165366.88	Картометрический метод	0.20	–
40	221808.95	2165421.94	Картометрический метод	0.20	–
41	221806.40	2165425.12	Картометрический метод	0.20	–
42	221796.45	2165428.51	Картометрический метод	0.20	–
43	221791.85	2165430.50	Картометрический метод	0.20	–
44	221789.05	2165434.08	Картометрический метод	0.20	–
45	221787.05	2165446.82	Картометрический метод	0.20	–
46	221784.90	2165461.54	Картометрический метод	0.20	–
47	221784.10	2165474.09	Картометрический метод	0.20	–
48	221786.05	2165485.43	Картометрический метод	0.20	–
49	221793.25	2165512.67	Картометрический метод	0.20	–
50	221804.95	2165534.74	Картометрический метод	0.20	–
51	221834.20	2165586.03	Картометрический метод	0.20	–
52	221842.35	2165598.06	Картометрический метод	0.20	–
53	221849.75	2165622.34	Картометрический метод	0.20	–
54	221849.15	2165634.87	Картометрический метод	0.20	–
55	221839.20	2165684.83	Картометрический метод	0.20	–
56	221830.25	2165725.03	Картометрический метод	0.20	–
57	221830.80	2165729.21	Картометрический метод	0.20	–
58	221870.65	2165731.80	Картометрический метод	0.20	–
59	221883.35	2165850.13	Картометрический метод	0.20	–

60	221898.95	2165964.26	Картометрический метод	0.20	–
61	221907.55	2165962.56	Картометрический метод	0.20	–
62	221945.97	2165958.24	Картометрический метод	0.20	–
63	221971.95	2166083.37	Картометрический метод	0.20	–
64	222192.61	2166109.07	Картометрический метод	0.20	–
65	222243.20	2166114.86	Картометрический метод	0.20	–
66	222405.25	2166130.09	Картометрический метод	0.20	–
67	222425.89	2166149.66	Картометрический метод	0.20	–
68	222447.65	2166172.49	Картометрический метод	0.20	–
69	222480.27	2166194.24	Картометрический метод	0.20	–
70	222520.55	2166209.46	Картометрический метод	0.20	–
71	222529.25	2166232.29	Картометрический метод	0.20	–
72	222533.60	2166317.09	Картометрический метод	0.20	–
73	222532.50	2166422.54	Картометрический метод	0.20	–
74	222524.80	2166435.50	Картометрический метод	0.20	–
75	222508.50	2166438.76	Картометрический метод	0.20	–
76	222444.30	2166432.25	Картометрический метод	0.20	–
77	222413.85	2166432.24	Картометрический метод	0.20	–
78	222406.25	2166438.76	Картометрический метод	0.20	–
79	222407.35	2166448.55	Картометрический метод	0.20	–
80	222420.40	2166460.52	Картометрический метод	0.20	–
81	222431.25	2166463.77	Картометрический метод	0.20	–
82	222511.75	2166475.74	Картометрический метод	0.20	–
83	222535.66	2166497.47	Картометрический метод	0.20	–
84	222552.00	2166525.74	Картометрический метод	0.20	–
85	222566.10	2166583.36	Картометрический метод	0.20	–
86	222567.20	2166642.07	Картометрический метод	0.20	–
87	222567.20	2166723.61	Картометрический метод	0.20	–
88	222563.90	2166789.73	Картометрический метод	0.20	–
89	222553.05	2166801.69	Картометрический метод	0.20	–
90	222525.85	2166801.69	Картометрический метод	0.20	–
91	222507.35	2166809.30	Картометрический метод	0.20	–
92	222503.00	2166816.93	Картометрический метод	0.20	–
93	222507.35	2166835.39	Картометрический метод	0.20	–

94	222510.65	2166856.05	Картометрический метод	0.20	–
95	222503.00	2166863.66	Картометрический метод	0.20	–
96	222275.31	2166900.63	Картометрический метод	0.20	–
97	222261.60	2166902.79	Картометрический метод	0.20	–
98	222240.90	2166865.84	Картометрический метод	0.20	–
99	222234.39	2166826.70	Картометрический метод	0.20	–
100	222227.85	2166785.40	Картометрический метод	0.20	–
101	222203.95	2166713.64	Картометрический метод	0.20	–
102	222174.60	2166659.28	Картометрический метод	0.20	–
103	221980.00	2166333.40	Картометрический метод	0.20	–
104	221964.71	2166310.56	Картометрический метод	0.20	–
105	221954.95	2166305.12	Картометрический метод	0.20	–
106	221944.10	2166305.13	Картометрический метод	0.20	–
107	221915.80	2166305.13	Картометрический метод	0.20	–
108	221808.20	2166074.64	Картометрический метод	0.20	–
109	221886.42	2166078.62	Картометрический метод	0.20	–
110	221885.16	2166043.14	Картометрический метод	0.20	–
111	221882.54	2166043.19	Картометрический метод	0.20	–
112	221873.03	2166044.46	Картометрический метод	0.20	–
113	221831.05	2166043.43	Картометрический метод	0.20	–
114	221784.71	2166041.43	Картометрический метод	0.20	–
115	221779.10	2166038.86	Картометрический метод	0.20	–
116	221775.15	2166035.28	Картометрический метод	0.20	–
117	221766.99	2166028.73	Картометрический метод	0.20	–
118	221732.47	2166032.76	Картометрический метод	0.20	–
119	221725.56	2165957.90	Картометрический метод	0.20	–
120	221723.65	2165937.49	Картометрический метод	0.20	–
121	221710.37	2165747.29	Картометрический метод	0.20	–
122	221704.29	2165675.06	Картометрический метод	0.20	–
123	221690.79	2165478.48	Картометрический метод	0.20	–
124	221657.72	2165177.11	Картометрический метод	0.20	–
125	221609.30	2164781.03	Картометрический метод	0.20	–
126	221589.98	2164649.80	Картометрический метод	0.20	–
127	221565.99	2164652.73	Картометрический метод	0.20	–



128	221559.17	2164619.39	Картометрический метод	0.20	–
129	221582.22	2164614.76	Картометрический метод	0.20	–
130	221564.38	2164482.96	Картометрический метод	0.20	–
131	221645.60	2164491.49	Картометрический метод	0.20	–
132	221665.60	2164489.08	Картометрический метод	0.20	–
133	221677.74	2164489.06	Картометрический метод	0.20	–
134	221691.40	2164493.91	Картометрический метод	0.20	–
135	221706.00	2164505.61	Картометрический метод	0.20	–
136	221712.80	2164514.91	Картометрический метод	0.20	–
137	221719.65	2164535.97	Картометрический метод	0.20	–
1	221734.50	2164574.34	Картометрический метод	0.20	–
–	–	–	–	–	–
138	221817.02	2165229.66	Картометрический метод	0.20	–
139	221804.96	2165237.27	Картометрический метод	0.20	–
140	221790.30	2165270.16	Картометрический метод	0.20	–
141	221754.17	2165262.94	Картометрический метод	0.20	–
142	221754.80	2165255.87	Картометрический метод	0.20	–
143	221758.66	2165219.85	Картометрический метод	0.20	–
144	221771.14	2165220.69	Картометрический метод	0.20	–
145	221810.62	2165228.27	Картометрический метод	0.20	–
138	221817.02	2165229.66	Картометрический метод	0.20	–
Зона1(2)	–	–	–	–	–
146	221812.75	2166125.79	Картометрический метод	0.20	–
147	221984.55	2166472.62	Картометрический метод	0.20	–
148	222124.65	2166753.98	Картометрический метод	0.20	–
149	222195.35	2166907.27	Картометрический метод	0.20	–
150	222208.40	2166939.89	Картометрический метод	0.20	–
151	222214.95	2166958.37	Картометрический метод	0.20	–
152	222209.50	2166970.33	Картометрический метод	0.20	–
153	222198.82	2166991.73	Картометрический метод	0.20	–
154	222163.84	2166997.25	Картометрический метод	0.20	–
155	222108.95	2166999.50	Картометрический метод	0.20	–
156	222088.18	2166986.27	Картометрический метод	0.20	–
157	222072.69	2166952.16	Картометрический метод	0.20	–
158	222004.89	2166950.26	Картометрический метод	0.20	–

159	221964.10	2166942.73	Картометрический метод	0.20	–
160	221876.69	2166916.64	Картометрический метод	0.20	–
161	221828.42	2166887.21	Картометрический метод	0.20	–
162	221798.11	2166666.85	Картометрический метод	0.20	–
163	221770.06	2166417.09	Картометрический метод	0.20	–
164	221745.30	2166171.94	Картометрический метод	0.20	–
165	221738.92	2166101.74	Картометрический метод	0.20	–
166	221780.15	2166088.62	Картометрический метод	0.20	–
167	221789.25	2166087.93	Картометрический метод	0.20	–
168	221796.90	2166094.90	Картометрический метод	0.20	–
146	221812.75	2166125.79	Картометрический метод	0.20	–
–	–	–	–	–	–
169	221942.85	2166557.57	Картометрический метод	0.20	–
170	221953.43	2166585.57	Картометрический метод	0.20	–
171	221963.08	2166609.86	Картометрический метод	0.20	–
172	221970.55	2166628.53	Картометрический метод	0.20	–
173	221978.02	2166641.61	Картометрический метод	0.20	–
174	221979.89	2166650.63	Картометрический метод	0.20	–
175	221979.27	2166659.97	Картометрический метод	0.20	–
176	221975.53	2166662.46	Картометрический метод	0.20	–
177	221969.93	2166661.22	Картометрический метод	0.20	–
178	221960.90	2166650.94	Картометрический метод	0.20	–
179	221950.94	2166637.87	Картометрический метод	0.20	–
180	221938.49	2166618.57	Картометрический метод	0.20	–
181	221928.84	2166593.36	Картометрический метод	0.20	–
182	221923.24	2166577.17	Картометрический метод	0.20	–
183	221913.59	2166560.37	Картометрический метод	0.20	–
184	221911.41	2166549.16	Картометрический метод	0.20	–
185	221909.55	2166538.89	Картометрический метод	0.20	–
186	221907.68	2166532.35	Картометрический метод	0.20	–
187	221907.06	2166526.75	Картометрический метод	0.20	–
188	221907.99	2166522.08	Картометрический метод	0.20	–
189	221912.66	2166519.59	Картометрический метод	0.20	–
190	221917.64	2166520.53	Картометрический метод	0.20	–
191	221920.75	2166523.64	Картометрический метод	0.20	–

			метод		
192	221923.86	2166525.81	Картометрический метод	0.20	–
193	221931.33	2166536.09	Картометрический метод	0.20	–
169	221942.85	2166557.57	Картометрический метод	0.20	–
–	–	–	–	–	–
194	221850.98	2166230.88	Картометрический метод	0.20	–
195	221881.33	2166358.04	Картометрический метод	0.20	–
196	221913.64	2166580.01	Картометрический метод	0.20	–
197	221884.91	2166585.73	Картометрический метод	0.20	–
198	221896.16	2166605.49	Картометрический метод	0.20	–
199	221907.36	2166625.73	Картометрический метод	0.20	–
200	221915.15	2166641.30	Картометрический метод	0.20	–
201	221920.44	2166654.68	Картометрический метод	0.20	–
202	221921.37	2166664.95	Картометрический метод	0.20	–
203	221917.95	2166675.53	Картометрический метод	0.20	–
204	221912.04	2166682.07	Картометрический метод	0.20	–
205	221903.01	2166686.73	Картометрический метод	0.20	–
206	221897.10	2166691.10	Картометрический метод	0.20	–
207	221888.07	2166692.34	Картометрический метод	0.20	–
208	221878.41	2166693.27	Картометрический метод	0.20	–
209	221867.52	2166685.49	Картометрический метод	0.20	–
210	221857.56	2166670.86	Картометрический метод	0.20	–
211	221853.51	2166650.32	Картометрический метод	0.20	–
212	221851.65	2166625.73	Картометрический метод	0.20	–
213	221849.78	2166601.45	Картометрический метод	0.20	–
214	221849.10	2166592.85	Картометрический метод	0.20	–
215	221827.80	2166597.08	Картометрический метод	0.20	–
216	221792.08	2166347.29	Картометрический метод	0.20	–
217	221779.32	2166245.77	Картометрический метод	0.20	–
194	221850.98	2166230.88	Картометрический метод	0.20	–
Зона1(3)	–	–	–	–	–
218	221468.14	2164543.82	Картометрический метод	0.20	–
219	221471.06	2164566.87	Картометрический метод	0.20	–
220	221458.63	2164568.46	Картометрический метод	0.20	–
221	221461.26	2164608.38	Картометрический метод	0.20	–
222	221467.62	2164643.60	Картометрический метод	0.20	–

			метод		
223	221474.90	2164693.87	Картометрический метод	0.20	–
224	221476.76	2164723.51	Картометрический метод	0.20	–
225	221481.12	2164749.30	Картометрический метод	0.20	–
226	221488.53	2164808.30	Картометрический метод	0.20	–
227	221467.36	2164810.02	Картометрический метод	0.20	–
228	221433.50	2164547.30	Картометрический метод	0.20	–
218	221468.14	2164543.82	Картометрический метод	0.20	–

3. Сведения о характерных точках части (частей) границы объекта

Обозначение характерных точек части границы	Координаты, м		Метод определения координат характерной точки	Средняя квадратическая погрешность положения характерной точки ( $M_t$ ), м	Описание обозначения точки на местности (при наличии)
	X	Y			
1	2	3	4	5	6

### Раздел 3

#### Сведения о местоположении измененных (уточненных) границ объекта

1. Система координат –

2. Сведения о характерных точках границ объекта

Обозначение характерных точек границ	Существующие координаты, м		Измененные (уточненные) координаты, м		Метод определения координат характерной точки	Средняя квадратическая погрешность положения характерной точки ( $M_t$ ), м	Описание обозначения точки на местности(при наличии)
	X	Y	X	Y			
1	2	3	4	5	6	7	8
–	–	–	–	–	–	–	–

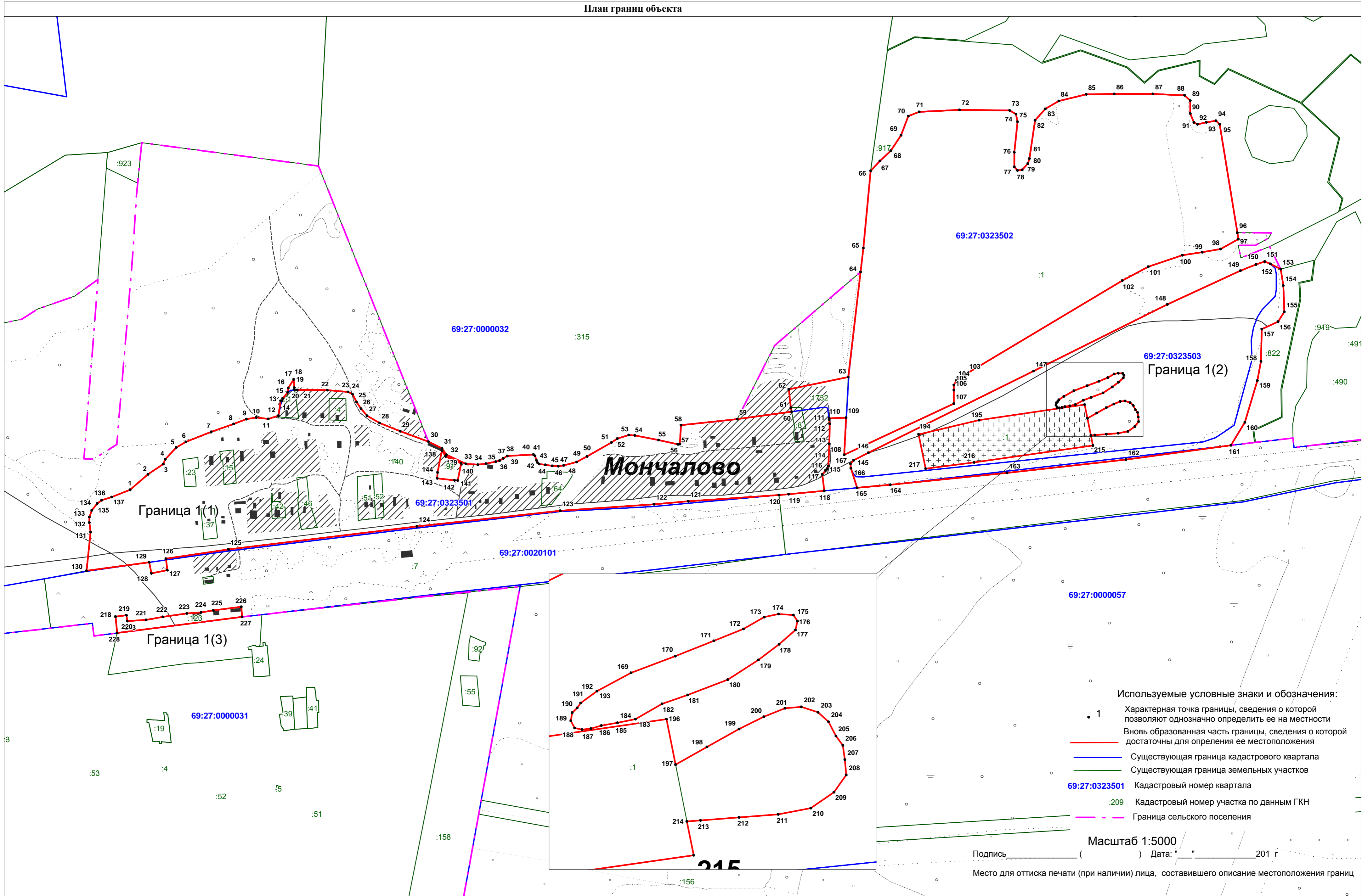
3. Сведения о характерных точках части (частей) границы объекта

1	2	3	4	5	6	7	8
–	–	–	–	–	–	–	–

Текстовое описание местоположения границ объекта

Прохождение границы		Описание прохождения границы
от точки	до точки	
1	2	3
–	–	–

Раздел 4  
План границ объекта



- Используемые условные знаки и обозначения:
- 1 Характерная точка границы, сведения о которой позволяют однозначно определить ее на местности
  - Вновь образованная часть границы, сведения о которой достаточны для определения ее местоположения
  - Существующая граница кадастрового квартала
  - Существующая граница земельных участков
  - 69:27:0323501 Кадастровый номер квартала
  - :209 Кадастровый номер участка по данным ГКН
  - Граница сельского поселения

Масштаб 1:5000

Подпись \_\_\_\_\_ ( ) Дата: " " 201 г  
Место для оттиска печати (при наличии) лица, составившего описание местоположения границ

## ОПИСАНИЕ МЕСТОПОЛОЖЕНИЯ ГРАНИЦ

граница зоны застройки индивидуальными жилыми домами Ж1 (д.Появилово)  
(наименование объекта, местоположение границ которого описано (далее - объект))

### Раздел 1

Сведения об объекте		
№ п/п	Характеристики объекта	Описание характеристик
1	2	3
1	Местоположение объекта	Тверская обл, Ржевский р-н, Появилово д
2	Площадь объекта +/- величина погрешности определения площади (Р+/- Дельта Р)	242729 кв.м ± 198 кв.м
3	Иные характеристики объекта	<p>Сельскохозяйственное использование (1.0) - , Растениеводство (1.1) - , Выращивание зерновых и иных сельскохозяйственных культур (1.2) - , Овощеводство (1.3) - , Выращивание тонизирующих, лекарственных, цветочных культур (1.4) - , Животноводство (1.7) - , Скотоводство (1.8) - , Звероводство (1.9) - , Птицеводство (1.10) - , Свиноводство (1.11) - , Пчеловодство (1.12) - , Рыбоводство (1.13) - , Хранение и переработка сельскохозяйственной продукции (1.15) - , Питомники (1.17) - , Обеспечение сельскохозяйственного производства (1.18) - , Сенокошение (1.19) - , Выпас сельскохозяйственных животных (1.20) - , Для индивидуального жилищного строительства (2.1) - , Малоэтажная многоквартирная жилая застройка (2.1.1) - , Для ведения личного подсобного хозяйства (приусадебный земельный участок) (2.2) - , Обслуживание жилой застройки (2.7) - , Хранение автотранспорта (2.7.1) - , Общественное использование объектов капитального строительства (3.0) - , Коммунальное обслуживание (3.1) - , Предоставление коммунальных услуг (3.1.1) - , Административные здания организаций, обеспечивающих предоставление коммунальных услуг (3.1.2) - , Социальное обслуживание (3.2) - , Дома социального обслуживания (3.2.1) - , Оказание социальной помощи населению (3.2.2) - , Оказание услуг связи (3.2.3) - , Бытовое обслуживание (3.3) - , здравоохранение (3.4) - , Амбулаторно-поликлиническое обслуживание (3.4.1) - , Образование и просвещение (3.5) - , Дошкольное, и среднее начальное общее образование (3.5.1) - , Культурное развитие (3.6) - , Объекты культурно-досуговой деятельности (3.6.1) - , Парки культуры и отдыха (3.6.2) - , Религиозное использование (3.7) - , Осуществление религиозных обрядов (3.7.1) - , Предпринимательство (4.0) - , Рынки (4.3) - , Магазины (4.4) - , Общественное питание (4.6) - , Гостиничное обслуживание (4.7) - , Развлечения (4.8) - , Развлекательные мероприятия (4.8.1) - , Служебные гаражи (4.9) - , Объекты дорожного сервиса (4.9.1) - , Заправка транспортных средств (4.9.1.1) - , Обеспечение дорожного отдыха (4.9.1.2) - , Автомобильные мойки (4.9.1.3) - , Ремонт автомобилей (4.9.1.4) - , Отдых (рекреация) (5.0) - , Спорт (5.1) - , Обеспечение занятий спортом в</p>

		<p>помещения (5.1.2) - , Площадки для занятий спортом (5.1.3) - , Оборудованные площадки для занятий спортом (5.1.4) - , Спортивные базы (5.1.7) - , Природно-познавательный туризм (5.2) - , Туристическое обслуживание (5.2.1) - , Охота и рыбалка (5.3) - , Производственная деятельность (6.0) - , Легкая промышленность (6.3) - , Пищевая промышленность (6.4) - , Строительная промышленность (6.6) - , Энергетика (6.7) - , Связь (6.8) - , Склады (6.9) - , Складские площадки (6.9.1) - , Транспорт (7.0) - , Автомобильный транспорт (7.2) - , Размещение автомобильных дорог (7.2.1) - , Обслуживание перевозок пассажиров (7.2.2) - , Стоянки транспорта общего пользования (7.2.3) - , Воздушный транспорт (7.4) - , Трубопроводный транспорт (7.5) - , Санаторная деятельность (9.2.1) - , Историко-культурная деятельность (9.3) - , Использование лесов (10.0) - , Заготовка древесины (10.1) - , Лесные плантации (10.2) - , Заготовка лесных ресурсов (10.3) - , Водные объекты (11.0) - , Общее пользование водными объектами (11.1) - , Специальное пользование водными объектами (11.2) - , Гидротехнические сооружения (11.3) - , Земельные участки (территории) общего пользования (12.0) - , Улично-дорожная сеть (12.0.1) - , Благоустройство территории (12.0.2) - , Ритуальная деятельность (12.1) - , Специальная деятельность (12.2) - , Ведение огородничества (13.1) - , Ведение садоводства (13.2) - , Садоводство (1.5) - , Выращивание льна и конопли (1.6) - , Научное обеспечение сельского хозяйства (1.14) - , Ведение личного подсобного хозяйства на полевых участках (1.16) - , Многоэтажная жилая застройка (высотная застройка) (2.6) - , Передвижное жильё (2.4) - , Общежития (3.2.4) - , Стационарное медицинское обслуживание (3.4.2) - , Общественное управление (3.8) - , Обеспечение научной деятельности (3.9) - , Амбулаторное ветеринарное обслуживание (3.10.1) - , Приюты для животных (3.10.2) - , Объекты торговли (торговые центры, торгово-развлекательные центры (комплексы) (4.2) - , Причалы для маломерных судов (5.4) - , Фармацевтическая промышленность (6.3.1) - , Земельные участки общего назначения (13.0) -</p>
--	--	--



## Раздел 2

Сведения о местоположении границ объекта					
1. Система координат <u>МСК-69, зона 2</u>					
2. Сведения о характерных точках границ объекта					
Обозначение характерных точек границ	Координаты, м		Метод определения координат характерной точки	Средняя квадратическая погрешность положения характерной точки ( $M_i$ ), м	Описание обозначения точки на местности (при наличии)
	X	Y			
1	2	3	4	5	6
1	220977.25	2185541.37	Картометрический метод	0.20	–
2	220836.38	2185770.87	Картометрический метод	0.20	–
3	220720.55	2185813.69	Картометрический метод	0.20	–
4	220580.20	2186016.68	Картометрический метод	0.20	–
5	220194.50	2186369.60	Картометрический метод	0.20	–
6	220185.85	2186393.40	Картометрический метод	0.20	–
7	220164.40	2186404.11	Картометрический метод	0.20	–
8	220129.10	2186448.84	Картометрический метод	0.20	–
9	220117.15	2186480.97	Картометрический метод	0.20	–
10	220117.15	2186506.17	Картометрический метод	0.20	–
11	220122.80	2186528.22	Картометрический метод	0.20	–
12	220132.90	2186557.83	Картометрический метод	0.20	–
13	220139.80	2186571.69	Картометрический метод	0.20	–
14	220137.95	2186580.51	Картометрический метод	0.20	–
15	220136.01	2186583.32	Картометрический метод	0.20	–
16	220128.48	2186594.35	Картометрический метод	0.20	–
17	220122.15	2186591.20	Картометрический метод	0.20	–
18	220096.36	2186574.85	Картометрический метод	0.20	–
19	220078.00	2186565.83	Картометрический метод	0.20	–
20	220040.17	2186531.09	Картометрический метод	0.20	–
21	220034.77	2186480.84	Картометрический метод	0.20	–
22	220029.37	2186395.70	Картометрический метод	0.20	–
23	220020.65	2186310.56	Картометрический метод	0.20	–
24	220018.07	2186266.29	Картометрический метод	0.20	–
25	220031.35	2186244.60	Картометрический метод	0.20	–

26	220054.95	2186205.81	Картометрический метод	0.20	–
27	220059.40	2186180.92	Картометрический метод	0.20	–
28	220061.00	2186163.04	Картометрический метод	0.20	–
29	220076.65	2186132.72	Картометрический метод	0.20	–
30	220084.00	2186111.01	Картометрический метод	0.20	–
31	220120.40	2186076.86	Картометрический метод	0.20	–
32	220129.05	2186071.45	Картометрический метод	0.20	–
33	220137.35	2186069.53	Картометрический метод	0.20	–
34	220141.50	2186064.75	Картометрический метод	0.20	–
35	220140.55	2186046.55	Картометрический метод	0.20	–
36	220146.30	2186021.97	Картометрический метод	0.20	–
37	220159.35	2186000.60	Картометрический метод	0.20	–
38	220168.30	2185981.44	Картометрический метод	0.20	–
39	220186.84	2185965.49	Картометрический метод	0.20	–
40	220200.90	2185946.33	Картометрический метод	0.20	–
41	220229.95	2185924.63	Картометрический метод	0.20	–
42	220255.80	2185909.62	Картометрический метод	0.20	–
43	220272.40	2185912.17	Картометрический метод	0.20	–
44	220288.40	2185913.78	Картометрический метод	0.20	–
45	220296.70	2185920.16	Картометрический метод	0.20	–
46	220301.80	2185918.57	Картометрический метод	0.20	–
47	220305.95	2185910.90	Картометрический метод	0.20	–
48	220324.13	2185912.18	Картометрический метод	0.20	–
49	220350.65	2185893.68	Картометрический метод	0.20	–
50	220356.10	2185872.93	Картометрический метод	0.20	–
51	220364.85	2185868.94	Картометрический метод	0.20	–
52	220365.35	2185868.78	Картометрический метод	0.20	–
53	220385.15	2185869.10	Картометрический метод	0.20	–
54	220393.10	2185868.78	Картометрический метод	0.20	–
55	220399.50	2185858.26	Картометрический метод	0.20	–
56	220402.40	2185845.82	Картометрический метод	0.20	–
57	220411.30	2185844.21	Картометрический метод	0.20	–
58	220425.07	2185855.39	Картометрический метод	0.20	–
59	220435.90	2185841.33	Картометрический метод	0.20	–

60	220450.90	2185830.80	Картометрический метод	0.20	–
61	220461.45	2185827.29	Картометрический метод	0.20	–
62	220484.45	2185813.31	Картометрический метод	0.20	–
63	220495.80	2185804.21	Картометрический метод	0.20	–
64	220513.96	2185799.89	Картометрический метод	0.20	–
65	220536.50	2185789.90	Картометрический метод	0.20	–
66	220567.65	2185789.00	Картометрический метод	0.20	–
67	220587.45	2185777.42	Картометрический метод	0.20	–
68	220599.30	2185758.08	Картометрический метод	0.20	–
69	220615.20	2185741.50	Картометрический метод	0.20	–
70	220622.79	2185745.18	Картометрический метод	0.20	–
71	220635.65	2185751.72	Картометрический метод	0.20	–
72	220653.64	2185760.17	Картометрический метод	0.20	–
73	220705.70	2185738.09	Картометрический метод	0.20	–
74	220713.65	2185720.59	Картометрический метод	0.20	–
75	220785.30	2185693.99	Картометрический метод	0.20	–
76	220785.10	2185681.05	Картометрический метод	0.20	–
77	220792.58	2185676.96	Картометрический метод	0.20	–
78	220819.40	2185673.78	Картометрический метод	0.20	–
79	220826.25	2185668.33	Картометрический метод	0.20	–
80	220828.95	2185663.32	Картометрический метод	0.20	–
81	220827.85	2185649.68	Картометрический метод	0.20	–
82	220850.10	2185641.27	Картометрический метод	0.20	–
83	220850.60	2185623.98	Картометрический метод	0.20	–
84	220849.00	2185604.90	Картометрический метод	0.20	–
85	220853.10	2185594.90	Картометрический метод	0.20	–
86	220861.25	2185587.86	Картометрический метод	0.20	–
87	220879.90	2185587.63	Картометрический метод	0.20	–
88	220905.15	2185610.37	Картометрический метод	0.20	–
89	220913.60	2185609.68	Картометрический метод	0.20	–
90	220919.25	2185602.85	Картометрический метод	0.20	–
91	220922.90	2185588.99	Картометрический метод	0.20	–
92	220918.15	2185573.99	Картометрический метод	0.20	–
93	220909.95	2185548.31	Картометрический метод	0.20	–

94	220912.20	2185538.76	Картометрический метод	0.20	–
95	220917.45	2185528.75	Картометрический метод	0.20	–
96	220926.10	2185518.75	Картометрический метод	0.20	–
97	220937.25	2185514.43	Картометрический метод	0.20	–
98	220947.45	2185513.75	Картометрический метод	0.20	–
1	220977.25	2185541.37	Картометрический метод	0.20	–

3. Сведения о характерных точках части (частей) границы объекта

Обозначение характерных точек части границы	Координаты, м		Метод определения координат характерной точки	Средняя квадратическая погрешность положения характерной точки (M <sub>t</sub> ), м	Описание обозначения точки на местности (при наличии)
	X	Y			
1	2	3	4	5	6
–	–	–	–	–	–

Раздел 3

Сведения о местоположении измененных (уточненных) границ объекта

1. Система координат –

2. Сведения о характерных точках границ объекта

Обозначение характерных точек границ	Существующие координаты, м		Измененные (уточненные) координаты, м		Метод определения координат характерной точки	Средняя квадратическая погрешность положения характерной точки (M <sub>t</sub> ), м	Описание обозначения точки на местности (при наличии)
	X	Y	X	Y			
1	2	3	4	5	6	7	8
–	–	–	–	–	–	–	–

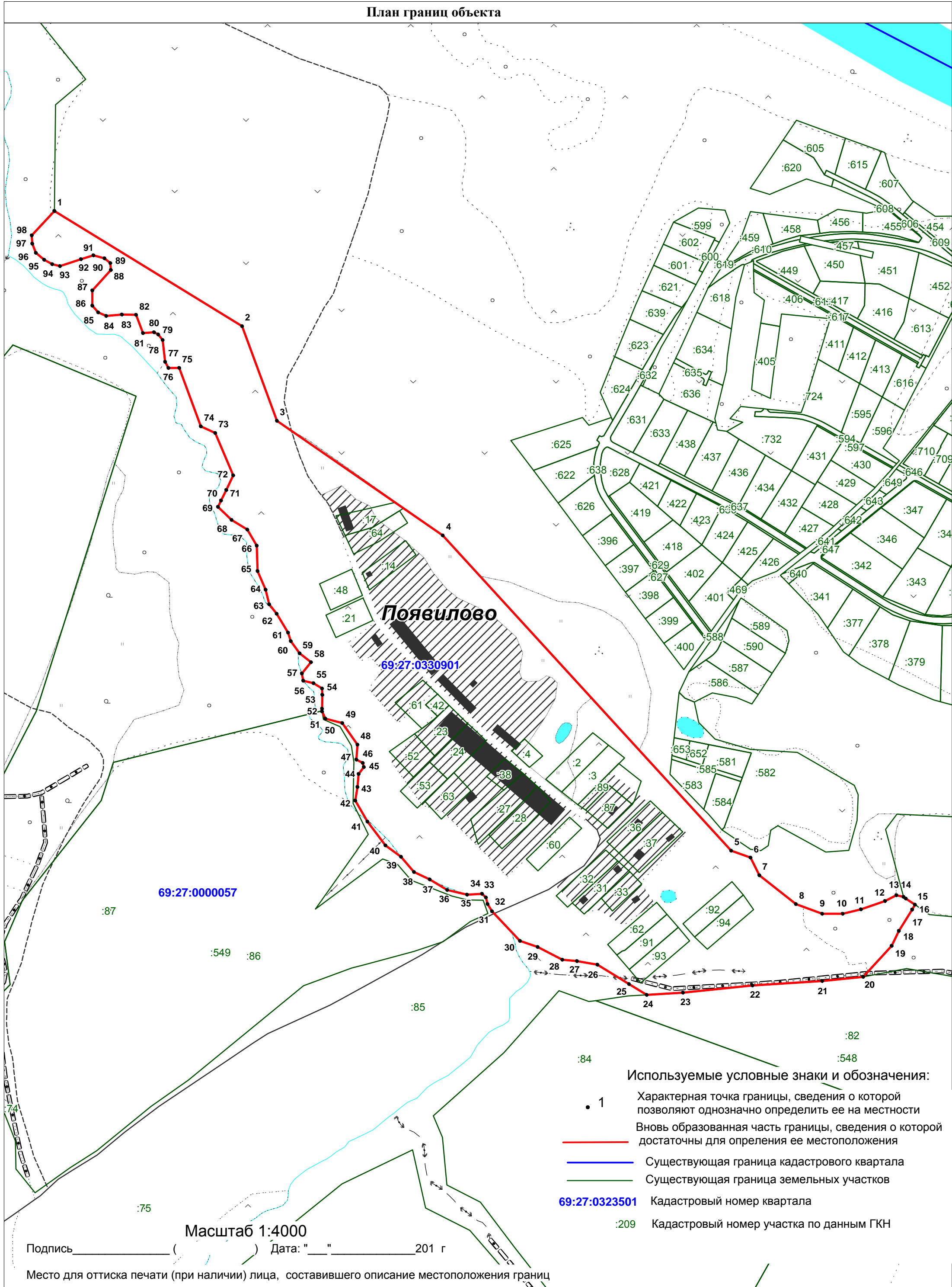
3. Сведения о характерных точках части (частей) границы объекта

1	2	3	4	5	6	7	8
–	–	–	–	–	–	–	–

Текстовое описание местоположения границ объекта

Прохождение границы		Описание прохождения границы
от точки	до точки	
1	2	3
–	–	–

Раздел 4  
План границ объекта



**Появилово**

69:27:0330901

69:27:0000057

69:27:0323501

:209

Масштаб 1:4000

Подпись \_\_\_\_\_ ( ) Дата: " " 2011 г

Место для оттиска печати (при наличии) лица, составившего описание местоположения границ

Используемые условные знаки и обозначения:

- 1 Характерная точка границы, сведения о которой позволяют однозначно определить ее на местности
- Вновь образованная часть границы, сведения о которой достаточны для определения ее местоположения
- Существующая граница кадастрового квартала
- Существующая граница земельных участков
- 69:27:0323501 Кадастровый номер квартала
- :209 Кадастровый номер участка по данным ГКН

**ОПИСАНИЕ МЕСТОПОЛОЖЕНИЯ ГРАНИЦ**  
граница зоны застройки жилыми домами Ж1-1 (д.Появилово)  
(наименование объекта, местоположение границ которого описано (далее - объект))

**Раздел 1**

Сведения об объекте

Сведения об объекте		
№ п/п	Характеристики объекта	Описание характеристик
1	2	3
1	Местоположение объекта	Тверская обл, Ржевский р-н, Появилово д
2	Площадь объекта +/- величина погрешности определения площади (Р+/- Дельта Р)	596220 кв.м ± 310 кв.м
3	Иные характеристики объекта	Сельскохозяйственное использование (1.0) - , Растениеводство (1.1) - , Выращивание зерновых и иных сельскохозяйственных культур (1.2) - , Овощеводство (1.3) - , Выращивание тонизирующих, лекарственных, цветочных культур (1.4) - , Садоводство (1.5) - , Выращивание льна и конопли (1.6) - , Животноводство (1.7) - , Скотоводство (1.8) - , Звероводство (1.9) - , Птицеводство (1.10) - , Свиноводство (1.11) - , Пчеловодство (1.12) - , Рыбоводство (1.13) - , Научное обеспечение сельского хозяйства (1.14) - , Хранение и переработка сельскохозяйственной продукции (1.15) - , Ведение личного подсобного хозяйства на полевых участках (1.16) - , Питомники (1.17) - , Для индивидуальной жилищного строительства (2.1) - , Малоэтажная многоквартирная жилая застройка (2.1.1) - , Для ведения личного подсобного хозяйства (приусадебный земельный участок) (2.2) - , Передвижное жилье (2.4) - , Среднеэтажная жилая застройка (2.5) - , Многоэтажная жилая застройка (высотная застройка) (2.6) - , Обслуживание жилой застройки (2.7) - , Хранение автотранспорта (2.7.1) - , Общественное использование объектов капитального строительства (3.0) - , Коммунальное обслуживание (3.1) - , Социальное обслуживание (3.2) - , Бытовое обслуживание (3.3) - , Здравоохранение (3.4) - , Амбулаторно-поликлиническое обслуживание (3.4.1) - , Стационарное медицинское обслуживание (3.4.2) - , Образование и просвещение (3.5) - , Дошкольное, и среднее начальное общее образование (3.5.1) - , Культурное развитие (3.6) - , Религиозное использование (3.7) - , Общественное управление (3.8) - , Обеспечение научной деятельности (3.9) - , Амбулаторное ветеринарное обслуживание (3.10.1) - , Приюты для животных (3.10.2) - , Предпринимательство (4.0) - , Объекты торговли (торговые центры, торгово-развлекательные центры (комплексы) (4.2) - , Рынки (4.3) - , Магазины (4.4) - , Общественное питание (4.6) - , Гостиничное обслуживание (4.7) - , Развлечения (4.8) - , Служебные гаражи (4.9) - , Объекты дорожного сервиса (4.9.1) - , Отдых (рекреация) (5.0) - , Спорт (5.1) - , Природно-познавательный туризм (5.2) - , Туристическое обслуживание (5.2.1) - , Охота и рыбалка (5.3) - , Легкая промышленность (6.3) - , Фармацевтическая промышленность (6.3.1) - , Пищевая промышленность (6.4) - , Строительная промышленность (6.6) - , Связь (6.8) - , Склады (6.9) - , Транспорт (7.0) - , Историко-культурная деятельность (9.3) - , Общее пользование водными объектами (11.1) - , Земельные участки (территории) общего пользования (12.0) - , Ритуальная деятельность (12.1) - , Ведение огородничества (13.1) - , Ведение садоводства (13.2) -

## Раздел 2

Сведения о местоположении границ объекта					
1. Система координат <u>МСК-69, зона 2</u>					
2. Сведения о характерных точках границ объекта					
Обозначение характерных точек границ	Координаты, м		Метод определения координат характерной точки	Средняя квадратическая погрешность положения характерной точки ( $M_t$ ), м	Описание обозначения точки на местности (при наличии)
	X	Y			
1	2	3	4	5	6
1	221128.78	2185964.97	Картометрический метод	0.20	–
2	221115.00	2186048.59	Картометрический метод	0.20	–
3	221080.70	2186096.00	Картометрический метод	0.20	–
4	221038.82	2186114.57	Картометрический метод	0.20	–
5	220979.77	2186112.13	Картометрический метод	0.20	–
6	220913.32	2186173.45	Картометрический метод	0.20	–
7	220799.01	2186226.99	Картометрический метод	0.20	–
8	220844.75	2186245.45	Картометрический метод	0.20	–
9	220862.26	2186252.51	Картометрический метод	0.20	–
10	220879.81	2186260.55	Картометрический метод	0.20	–
11	220910.78	2186274.72	Картометрический метод	0.20	–
12	220936.43	2186286.47	Картометрический метод	0.20	–
13	220963.78	2186298.99	Картометрический метод	0.20	–
14	221088.32	2186449.51	Картометрический метод	0.20	–
15	221133.08	2186513.64	Картометрический метод	0.20	–
16	221111.36	2186571.67	Картометрический метод	0.20	–
17	221065.83	2186677.26	Картометрический метод	0.20	–
18	221025.53	2186749.43	Картометрический метод	0.20	–
19	221003.20	2186747.46	Картометрический метод	0.20	–
20	221010.14	2186658.82	Картометрический метод	0.20	–
21	221048.82	2186557.37	Картометрический метод	0.20	–
22	221025.68	2186564.28	Картометрический метод	0.20	–
23	220990.48	2186590.64	Картометрический метод	0.20	–
24	220970.90	2186619.26	Картометрический метод	0.20	–

25	220971.02	2186654.69	Картометрический метод	0.20	–
26	220971.06	2186663.86	Картометрический метод	0.20	–
27	220978.12	2186696.44	Картометрический метод	0.20	–
28	220972.96	2186710.74	Картометрический метод	0.20	–
29	220922.58	2186700.53	Картометрический метод	0.20	–
30	220907.92	2186729.18	Картометрический метод	0.20	–
31	221037.38	2186762.89	Картометрический метод	0.20	–
32	220998.76	2186845.63	Картометрический метод	0.20	–
33	220975.52	2186849.44	Картометрический метод	0.20	–
34	220957.18	2186869.02	Картометрический метод	0.20	–
35	220919.92	2186939.06	Картометрический метод	0.20	–
36	220860.78	2187002.30	Картометрический метод	0.20	–
37	220836.24	2187004.85	Картометрический метод	0.20	–
38	220812.16	2187066.65	Картометрический метод	0.20	–
39	220755.23	2187048.13	Картометрический метод	0.20	–
40	220724.34	2187038.08	Картометрический метод	0.20	–
41	220669.42	2187020.22	Картометрический метод	0.20	–
42	220620.84	2187004.42	Картометрический метод	0.20	–
43	220582.26	2186991.45	Картометрический метод	0.20	–
44	220487.21	2186963.59	Картометрический метод	0.20	–
45	220474.45	2186959.86	Картометрический метод	0.20	–
46	220472.25	2186959.20	Картометрический метод	0.20	–
47	220399.56	2186937.90	Картометрический метод	0.20	–
48	220404.38	2186911.99	Картометрический метод	0.20	–
49	220419.86	2186881.06	Картометрический метод	0.20	–
50	220442.32	2186857.54	Картометрический метод	0.20	–
51	220473.46	2186846.00	Картометрический метод	0.20	–
52	220523.76	2186845.30	Картометрический метод	0.20	–
53	220532.38	2186824.70	Картометрический метод	0.20	–
54	220532.88	2186802.40	Картометрический метод	0.20	–
55	220489.08	2186792.44	Картометрический метод	0.20	–
56	220481.25	2186789.62	Картометрический метод	0.20	–
57	220448.98	2186778.05	Картометрический метод	0.20	–
58	220445.30	2186775.03	Картометрический метод	0.20	–



59	220438.54	2186769.51	Картометрический метод	0.20	–
60	220440.22	2186750.63	Картометрический метод	0.20	–
61	220449.14	2186729.33	Картометрический метод	0.20	–
62	220445.96	2186711.85	Картометрический метод	0.20	–
63	220431.36	2186695.78	Картометрический метод	0.20	–
64	220413.27	2186687.56	Картометрический метод	0.20	–
65	220389.34	2186676.71	Картометрический метод	0.20	–
66	220374.06	2186667.16	Картометрический метод	0.20	–
67	220368.82	2186654.82	Картометрический метод	0.20	–
68	220376.74	2186625.73	Картометрический метод	0.20	–
69	220379.10	2186617.05	Картометрический метод	0.20	–
70	220397.02	2186574.80	Картометрический метод	0.20	–
71	220403.75	2186562.22	Картометрический метод	0.20	–
72	220422.22	2186527.71	Картометрический метод	0.20	–
73	220433.00	2186513.36	Картометрический метод	0.20	–
74	220437.72	2186507.07	Картометрический метод	0.20	–
75	220466.68	2186487.43	Картометрический метод	0.20	–
76	220483.72	2186475.87	Картометрический метод	0.20	–
77	220521.08	2186439.92	Картометрический метод	0.20	–
78	220531.54	2186429.85	Картометрический метод	0.20	–
79	220519.19	2186399.81	Картометрический метод	0.20	–
80	220503.70	2186381.86	Картометрический метод	0.20	–
81	220497.85	2186390.07	Картометрический метод	0.20	–
82	220463.86	2186437.84	Картометрический метод	0.20	–
83	220451.40	2186440.31	Картометрический метод	0.20	–
84	220436.00	2186436.04	Картометрический метод	0.20	–
85	220411.43	2186419.81	Картометрический метод	0.20	–
86	220385.37	2186402.61	Картометрический метод	0.20	–
87	220373.90	2186395.05	Картометрический метод	0.20	–
88	220381.74	2186376.17	Картометрический метод	0.20	–
89	220387.56	2186346.46	Картометрический метод	0.20	–
90	220376.26	2186324.43	Картометрический метод	0.20	–
91	220351.34	2186329.94	Картометрический метод	0.20	–
92	220330.90	2186349.84	Картометрический метод	0.20	–

93	220318.56	2186392.89	Картометрический метод	0.20	–
94	220314.62	2186450.60	Картометрический метод	0.20	–
95	220274.54	2186520.22	Картометрический метод	0.20	–
96	220263.02	2186524.84	Картометрический метод	0.20	–
97	220231.30	2186523.79	Картометрический метод	0.20	–
98	220194.94	2186513.63	Картометрический метод	0.20	–
99	220139.80	2186571.69	Картометрический метод	0.20	–
100	220132.90	2186557.83	Картометрический метод	0.20	–
101	220122.80	2186528.22	Картометрический метод	0.20	–
102	220117.15	2186506.17	Картометрический метод	0.20	–
103	220117.15	2186480.97	Картометрический метод	0.20	–
104	220129.10	2186448.84	Картометрический метод	0.20	–
105	220164.40	2186404.11	Картометрический метод	0.20	–
106	220185.85	2186393.40	Картометрический метод	0.20	–
107	220194.50	2186369.60	Картометрический метод	0.20	–
108	220580.20	2186016.68	Картометрический метод	0.20	–
109	220696.44	2186099.93	Картометрический метод	0.20	–
110	220717.16	2186164.65	Картометрический метод	0.20	–
111	220724.52	2186187.60	Картометрический метод	0.20	–
112	220755.30	2186209.34	Картометрический метод	0.20	–
113	220920.12	2185915.57	Картометрический метод	0.20	–
1	221128.78	2185964.97	Картометрический метод	0.20	–

3. Сведения о характерных точках части (частей) границы объекта

Обозначение характерных точек части границы	Координаты, м		Метод определения координат характерной точки	Средняя квадратическая погрешность положения характерной точки (M <sub>t</sub> ), м	Описание обозначения точки на местности (при наличии)
	X	Y			
1	2	3	4	5	6
–	–	–	–	–	–

### Раздел 3

#### Сведения о местоположении измененных (уточненных) границ объекта

1. Система координат –

2. Сведения о характерных точках границ объекта

Обозначение характерных точек границ	Существующие координаты, м		Измененные (уточненные) координаты, м		Метод определения координат характерной точки	Средняя квадратическая погрешность положения характерной точки ( $M_t$ ), м	Описание обозначения точки на местности(при наличии)
	X	Y	X	Y			
1	2	3	4	5	6	7	8
–	–	–	–	–	–	–	–

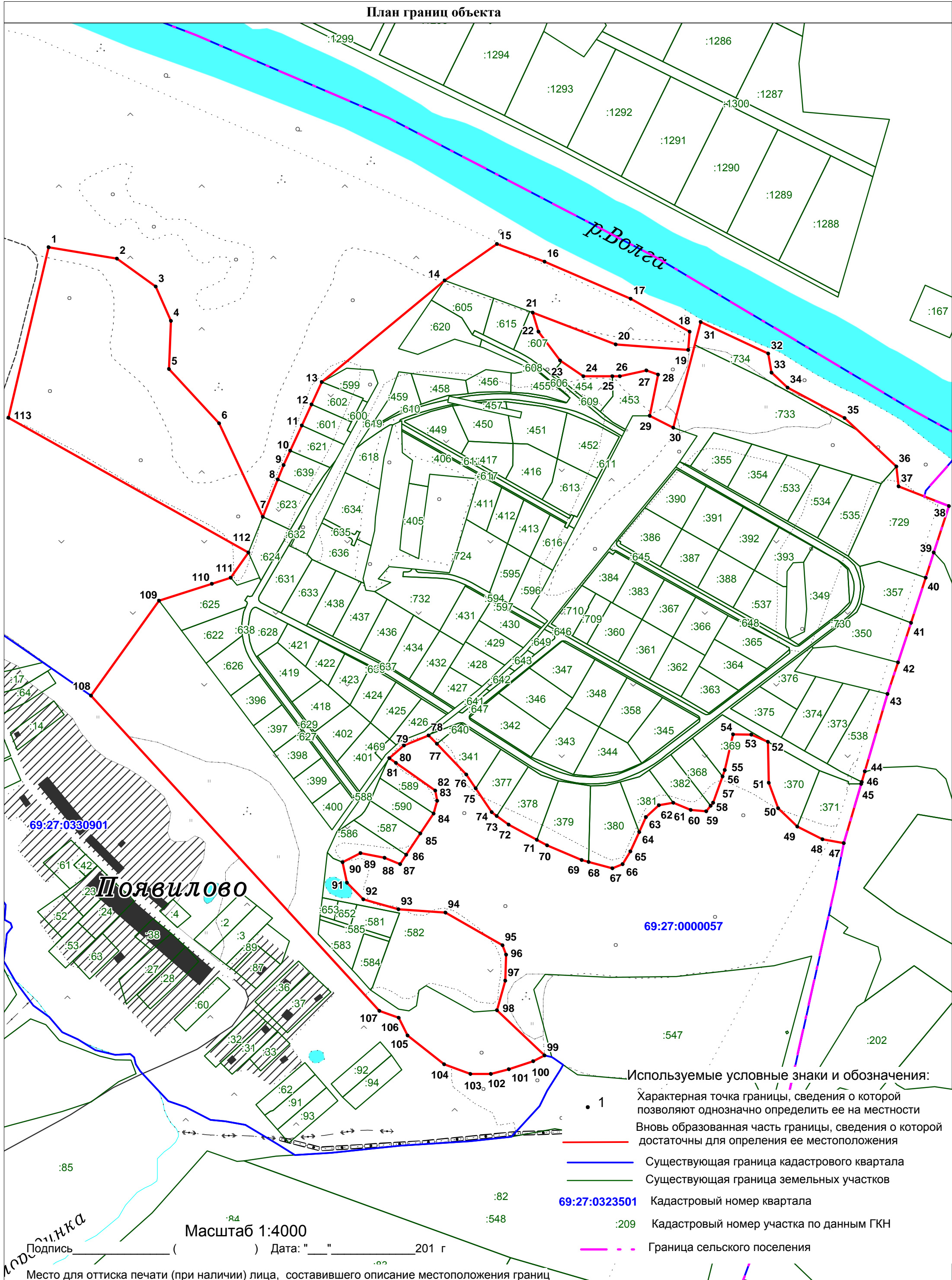
3. Сведения о характерных точках части (частей) границы объекта

1	2	3	4	5	6	7	8
–	–	–	–	–	–	–	–

Текстовое описание местоположения границ объекта

Прохождение границы		Описание прохождения границы
от точки	до точки	
1	2	3
–	–	–

Раздел 4  
План границ объекта



- Используемые условные знаки и обозначения:
- 1 Характерная точка границы, сведения о которой позволяют однозначно определить ее на местности
  - Новая образованная часть границы, сведения о которой достаточны для определения ее местоположения
  - Существующая граница кадастрового квартала
  - Существующая граница земельных участков
  - 69:27:0323501 Кадастровый номер квартала
  - :209 Кадастровый номер участка по данным ГКН
  - Граница сельского поселения

Масштаб 1:4000

Подпись \_\_\_\_\_ ( ) Дата: " " 201 г  
Место для оттиска печати (при наличии) лица, составившего описание местоположения границ

**ОПИСАНИЕ МЕСТОПОЛОЖЕНИЯ ГРАНИЦ**  
граница зоны застройки индивидуальными жилыми домами Ж1 (д.Мончалово)  
(наименование объекта, местоположение границ которого описано (далее - объект))

**Раздел 1**

Сведения об объекте		
№ п/п	Характеристики объекта	Описание характеристик
1	2	3
1	Местоположение объекта	172369, Тверская обл, Ржевский р-н, Толстиково д
2	Площадь объекта +/- величина погрешности определения площади (Р+/- Дельта Р)	818461 кв.м ± 418 кв.м
3	Иные характеристики объекта	<p>Сельскохозяйственное использование (1.0) - , Растениеводство (1.1) - , Выращивание зерновых и иных сельскохозяйственных культур (1.2) - , Овощеводство (1.3) - , Выращивание тонизирующих, лекарственных, цветочных культур (1.4) - , Животноводство (1.7) - , Скотоводство (1.8) - , Звероводство (1.9) - , Птицеводство (1.10) - , Свиноводство (1.11) - , Пчеловодство (1.12) - , Рыбоводство (1.13) - , Хранение и переработка сельскохозяйственной продукции (1.15) - , Питомники (1.17) - , Обеспечение сельскохозяйственного производства (1.18) - , Сенокошение (1.19) - , Выпас сельскохозяйственных животных (1.20) - , Для индивидуального жилищного строительства (2.1) - , Малоэтажная многоквартирная жилая застройка (2.1.1) - , Для ведения личного подсобного хозяйства (приусадебный земельный участок) (2.2) - , Обслуживание жилой застройки (2.7) - , Хранение автотранспорта (2.7.1) - , Общественное использование объектов капитального строительства (3.0) - , Коммунальное обслуживание (3.1) - , Предоставление коммунальных услуг (3.1.1) - , Административные здания организаций, обеспечивающих предоставление коммунальных услуг (3.1.2) - , Социальное обслуживание (3.2) - , Дома социального обслуживания (3.2.1) - , Оказание социальной помощи населению (3.2.2) - , Оказание услуг связи (3.2.3) - , Бытовое обслуживание (3.3) - , здравоохранение (3.4) - , Амбулаторно-поликлиническое обслуживание (3.4.1) - , Образование и просвещение (3.5) - , Дошкольное, и среднее начальное общее образование (3.5.1) - , Культурное развитие (3.6) - , Объекты культурно-досуговой деятельности (3.6.1) - , Парки культуры и отдыха (3.6.2) - , Религиозное использование (3.7) - , Осуществление религиозных обрядов (3.7.1) - , Предпринимательство (4.0) - , Рынки (4.3) - , Магазины (4.4) - , Общественное питание (4.6) - , Гостиничное обслуживание (4.7) - , Развлечения (4.8) - , Развлекательные мероприятия (4.8.1) - , Служебные гаражи (4.9) - , Объекты дорожного сервиса (4.9.1) - , Заправка транспортных средств (4.9.1.1) - , Обеспечение дорожного отдыха (4.9.1.2) - , Автомобильные мойки (4.9.1.3) - , Ремонт автомобилей (4.9.1.4) - , Отдых (рекреация) (5.0) - , Спорт (5.1) - , Обеспечение занятий спортом в</p>

		<p>помещения (5.1.2) - , Площадки для занятий спортом (5.1.3) - , Оборудованные площадки для занятий спортом (5.1.4) - , Спортивные базы (5.1.7) - , Природно-познавательный туризм (5.2) - , Туристическое обслуживание (5.2.1) - , Охота и рыбалка (5.3) - , Производственная деятельность (6.0) - , Легкая промышленность (6.3) - , Пищевая промышленность (6.4) - , Строительная промышленность (6.6) - , Энергетика (6.7) - , Связь (6.8) - , Склады (6.9) - , Складские площадки (6.9.1) - , Транспорт (7.0) - , Автомобильный транспорт (7.2) - , Размещение автомобильных дорог (7.2.1) - , Обслуживание перевозок пассажиров (7.2.2) - , Стоянки транспорта общего пользования (7.2.3) - , Воздушный транспорт (7.4) - , Трубопроводный транспорт (7.5) - , Санаторная деятельность (9.2.1) - , Историко-культурная деятельность (9.3) - , Использование лесов (10.0) - , Заготовка древесины (10.1) - , Лесные плантации (10.2) - , Заготовка лесных ресурсов (10.3) - , Водные объекты (11.0) - , Общее пользование водными объектами (11.1) - , Специальное пользование водными объектами (11.2) - , Гидротехнические сооружения (11.3) - , Земельные участки (территории) общего пользования (12.0) - , Улично-дорожная сеть (12.0.1) - , Благоустройство территории (12.0.2) - , Ритуальная деятельность (12.1) - , Специальная деятельность (12.2) - , Ведение огородничества (13.1) - , Ведение садоводства (13.2) - , Садоводство (1.5) - , Выращивание льна и конопли (1.6) - , Научное обеспечение сельского хозяйства (1.14) - , Ведение личного подсобного хозяйства на полевых участках (1.16) - , Многоэтажная жилая застройка (высотная застройка) (2.6) - , Передвижное жильё (2.4) - , Общежития (3.2.4) - , Стационарное медицинское обслуживание (3.4.2) - , Общественное управление (3.8) - , Обеспечение научной деятельности (3.9) - , Амбулаторное ветеринарное обслуживание (3.10.1) - , Приюты для животных (3.10.2) - , Объекты торговли (торговые центры, торгово-развлекательные центры (комплексы) (4.2) - , Причалы для маломерных судов (5.4) - , Фармацевтическая промышленность (6.3.1) - , Земельные участки общего назначения (13.0) -</p>
--	--	--

## Раздел 2

Сведения о местоположении границ объекта					
1. Система координат <u>МСК-69, зона 2</u>					
2. Сведения о характерных точках границ объекта					
Обозначение характерных точек границ	Координаты, м		Метод определения координат характерной точки	Средняя квадратическая погрешность положения характерной точки ( $M_t$ ), м	Описание обозначения точки на местности (при наличии)
	X	Y			
1	2	3	4	5	6
Зона1(1)	-	-	-	-	-
1	221734.50	2164574.34	Картометрический метод	0.20	-
2	221767.35	2164612.13	Картометрический метод	0.20	-
3	221789.00	2164644.33	Картометрический метод	0.20	-
4	221798.90	2164648.67	Картометрический метод	0.20	-
5	221823.65	2164671.48	Картометрический метод	0.20	-
6	221835.39	2164691.94	Картометрический метод	0.20	-
7	221856.50	2164745.19	Картометрический метод	0.20	-
8	221873.22	2164792.26	Картометрический метод	0.20	-
9	221883.10	2164818.88	Картометрический метод	0.20	-
10	221886.85	2164839.33	Картометрический метод	0.20	-
11	221883.75	2164864.72	Картометрический метод	0.20	-
12	221890.43	2164886.01	Картометрический метод	0.20	-
13	221921.76	2164890.55	Картометрический метод	0.20	-
14	221921.58	2164893.51	Картометрический метод	0.20	-
15	221926.50	2164895.06	Картометрический метод	0.20	-
16	221939.49	2164905.57	Картометрический метод	0.20	-
17	221949.01	2164906.96	Картометрический метод	0.20	-
18	221966.90	2164918.25	Картометрический метод	0.20	-
19	221949.51	2164919.49	Картометрический метод	0.20	-
20	221944.38	2164920.23	Картометрический метод	0.20	-
21	221944.80	2164926.04	Картометрический метод	0.20	-
22	221944.35	2164988.88	Картометрический метод	0.20	-
23	221940.60	2165032.65	Картометрический метод	0.20	-
24	221935.95	2165041.96	Картометрический метод	0.20	-
25	221919.23	2165050.34	Картометрический метод	0.20	-

26	221905.20	2165059.65	Картометрический метод	0.20	–
27	221890.29	2165072.22	Картометрический метод	0.20	–
28	221875.41	2165098.74	Картометрический метод	0.20	–
29	221857.75	2165141.58	Картометрический метод	0.20	–
30	221835.85	2165201.63	Картометрический метод	0.20	–
31	221822.10	2165230.00	Картометрический метод	0.20	–
32	221808.20	2165238.94	Картометрический метод	0.20	–
33	221789.25	2165279.94	Картометрический метод	0.20	–
34	221787.50	2165305.01	Картометрический метод	0.20	–
35	221789.65	2165322.34	Картометрический метод	0.20	–
36	221793.85	2165342.80	Картометрический метод	0.20	–
37	221796.25	2165350.76	Картометрический метод	0.20	–
38	221800.80	2165358.72	Картометрический метод	0.20	–
39	221805.80	2165366.88	Картометрический метод	0.20	–
40	221808.95	2165421.94	Картометрический метод	0.20	–
41	221806.40	2165425.12	Картометрический метод	0.20	–
42	221796.45	2165428.51	Картометрический метод	0.20	–
43	221791.85	2165430.50	Картометрический метод	0.20	–
44	221789.05	2165434.08	Картометрический метод	0.20	–
45	221787.05	2165446.82	Картометрический метод	0.20	–
46	221784.90	2165461.54	Картометрический метод	0.20	–
47	221784.10	2165474.09	Картометрический метод	0.20	–
48	221786.05	2165485.43	Картометрический метод	0.20	–
49	221793.25	2165512.67	Картометрический метод	0.20	–
50	221804.95	2165534.74	Картометрический метод	0.20	–
51	221834.20	2165586.03	Картометрический метод	0.20	–
52	221842.35	2165598.06	Картометрический метод	0.20	–
53	221849.75	2165622.34	Картометрический метод	0.20	–
54	221849.15	2165634.87	Картометрический метод	0.20	–
55	221839.20	2165684.83	Картометрический метод	0.20	–
56	221830.25	2165725.03	Картометрический метод	0.20	–
57	221830.80	2165729.21	Картометрический метод	0.20	–
58	221870.65	2165731.80	Картометрический метод	0.20	–
59	221883.35	2165850.13	Картометрический метод	0.20	–



60	221898.95	2165964.26	Картометрический метод	0.20	–
61	221907.55	2165962.56	Картометрический метод	0.20	–
62	221945.97	2165958.24	Картометрический метод	0.20	–
63	221971.95	2166083.37	Картометрический метод	0.20	–
64	222192.61	2166109.07	Картометрический метод	0.20	–
65	222243.20	2166114.86	Картометрический метод	0.20	–
66	222405.25	2166130.09	Картометрический метод	0.20	–
67	222425.89	2166149.66	Картометрический метод	0.20	–
68	222447.65	2166172.49	Картометрический метод	0.20	–
69	222480.27	2166194.24	Картометрический метод	0.20	–
70	222520.55	2166209.46	Картометрический метод	0.20	–
71	222529.25	2166232.29	Картометрический метод	0.20	–
72	222533.60	2166317.09	Картометрический метод	0.20	–
73	222532.50	2166422.54	Картометрический метод	0.20	–
74	222524.80	2166435.50	Картометрический метод	0.20	–
75	222508.50	2166438.76	Картометрический метод	0.20	–
76	222444.30	2166432.25	Картометрический метод	0.20	–
77	222413.85	2166432.24	Картометрический метод	0.20	–
78	222406.25	2166438.76	Картометрический метод	0.20	–
79	222407.35	2166448.55	Картометрический метод	0.20	–
80	222420.40	2166460.52	Картометрический метод	0.20	–
81	222431.25	2166463.77	Картометрический метод	0.20	–
82	222511.75	2166475.74	Картометрический метод	0.20	–
83	222535.66	2166497.47	Картометрический метод	0.20	–
84	222552.00	2166525.74	Картометрический метод	0.20	–
85	222566.10	2166583.36	Картометрический метод	0.20	–
86	222567.20	2166642.07	Картометрический метод	0.20	–
87	222567.20	2166723.61	Картометрический метод	0.20	–
88	222563.90	2166789.73	Картометрический метод	0.20	–
89	222553.05	2166801.69	Картометрический метод	0.20	–
90	222525.85	2166801.69	Картометрический метод	0.20	–
91	222507.35	2166809.30	Картометрический метод	0.20	–
92	222503.00	2166816.93	Картометрический метод	0.20	–
93	222507.35	2166835.39	Картометрический метод	0.20	–

94	222510.65	2166856.05	Картометрический метод	0.20	–
95	222503.00	2166863.66	Картометрический метод	0.20	–
96	222275.31	2166900.63	Картометрический метод	0.20	–
97	222261.60	2166902.79	Картометрический метод	0.20	–
98	222240.90	2166865.84	Картометрический метод	0.20	–
99	222234.39	2166826.70	Картометрический метод	0.20	–
100	222227.85	2166785.40	Картометрический метод	0.20	–
101	222203.95	2166713.64	Картометрический метод	0.20	–
102	222174.60	2166659.28	Картометрический метод	0.20	–
103	221980.00	2166333.40	Картометрический метод	0.20	–
104	221964.71	2166310.56	Картометрический метод	0.20	–
105	221954.95	2166305.12	Картометрический метод	0.20	–
106	221944.10	2166305.13	Картометрический метод	0.20	–
107	221915.80	2166305.13	Картометрический метод	0.20	–
108	221808.20	2166074.64	Картометрический метод	0.20	–
109	221886.42	2166078.62	Картометрический метод	0.20	–
110	221885.16	2166043.14	Картометрический метод	0.20	–
111	221882.54	2166043.19	Картометрический метод	0.20	–
112	221873.03	2166044.46	Картометрический метод	0.20	–
113	221831.05	2166043.43	Картометрический метод	0.20	–
114	221784.71	2166041.43	Картометрический метод	0.20	–
115	221779.10	2166038.86	Картометрический метод	0.20	–
116	221775.15	2166035.28	Картометрический метод	0.20	–
117	221766.99	2166028.73	Картометрический метод	0.20	–
118	221732.47	2166032.76	Картометрический метод	0.20	–
119	221725.56	2165957.90	Картометрический метод	0.20	–
120	221723.65	2165937.49	Картометрический метод	0.20	–
121	221710.37	2165747.29	Картометрический метод	0.20	–
122	221704.29	2165675.06	Картометрический метод	0.20	–
123	221690.79	2165478.48	Картометрический метод	0.20	–
124	221657.72	2165177.11	Картометрический метод	0.20	–
125	221609.30	2164781.03	Картометрический метод	0.20	–
126	221589.98	2164649.80	Картометрический метод	0.20	–
127	221565.99	2164652.73	Картометрический метод	0.20	–

128	221559.17	2164619.39	Картометрический метод	0.20	–
129	221582.22	2164614.76	Картометрический метод	0.20	–
130	221564.38	2164482.96	Картометрический метод	0.20	–
131	221645.60	2164491.49	Картометрический метод	0.20	–
132	221665.60	2164489.08	Картометрический метод	0.20	–
133	221677.74	2164489.06	Картометрический метод	0.20	–
134	221691.40	2164493.91	Картометрический метод	0.20	–
135	221706.00	2164505.61	Картометрический метод	0.20	–
136	221712.80	2164514.91	Картометрический метод	0.20	–
137	221719.65	2164535.97	Картометрический метод	0.20	–
1	221734.50	2164574.34	Картометрический метод	0.20	–
–	–	–	–	–	–
138	221817.02	2165229.66	Картометрический метод	0.20	–
139	221804.96	2165237.27	Картометрический метод	0.20	–
140	221790.30	2165270.16	Картометрический метод	0.20	–
141	221754.17	2165262.94	Картометрический метод	0.20	–
142	221754.80	2165255.87	Картометрический метод	0.20	–
143	221758.66	2165219.85	Картометрический метод	0.20	–
144	221771.14	2165220.69	Картометрический метод	0.20	–
145	221810.62	2165228.27	Картометрический метод	0.20	–
138	221817.02	2165229.66	Картометрический метод	0.20	–
Зона1(2)	–	–	–	–	–
146	221812.75	2166125.79	Картометрический метод	0.20	–
147	221984.55	2166472.62	Картометрический метод	0.20	–
148	222124.65	2166753.98	Картометрический метод	0.20	–
149	222195.35	2166907.27	Картометрический метод	0.20	–
150	222208.40	2166939.89	Картометрический метод	0.20	–
151	222214.95	2166958.37	Картометрический метод	0.20	–
152	222209.50	2166970.33	Картометрический метод	0.20	–
153	222198.82	2166991.73	Картометрический метод	0.20	–
154	222163.84	2166997.25	Картометрический метод	0.20	–
155	222108.95	2166999.50	Картометрический метод	0.20	–
156	222088.18	2166986.27	Картометрический метод	0.20	–
157	222072.69	2166952.16	Картометрический метод	0.20	–
158	222004.89	2166950.26	Картометрический метод	0.20	–

159	221964.10	2166942.73	Картометрический метод	0.20	–
160	221876.69	2166916.64	Картометрический метод	0.20	–
161	221828.42	2166887.21	Картометрический метод	0.20	–
162	221798.11	2166666.85	Картометрический метод	0.20	–
163	221770.06	2166417.09	Картометрический метод	0.20	–
164	221745.30	2166171.94	Картометрический метод	0.20	–
165	221738.92	2166101.74	Картометрический метод	0.20	–
166	221780.15	2166088.62	Картометрический метод	0.20	–
167	221789.25	2166087.93	Картометрический метод	0.20	–
168	221796.90	2166094.90	Картометрический метод	0.20	–
146	221812.75	2166125.79	Картометрический метод	0.20	–
–	–	–	–	–	–
169	221942.85	2166557.57	Картометрический метод	0.20	–
170	221953.43	2166585.57	Картометрический метод	0.20	–
171	221963.08	2166609.86	Картометрический метод	0.20	–
172	221970.55	2166628.53	Картометрический метод	0.20	–
173	221978.02	2166641.61	Картометрический метод	0.20	–
174	221979.89	2166650.63	Картометрический метод	0.20	–
175	221979.27	2166659.97	Картометрический метод	0.20	–
176	221975.53	2166662.46	Картометрический метод	0.20	–
177	221969.93	2166661.22	Картометрический метод	0.20	–
178	221960.90	2166650.94	Картометрический метод	0.20	–
179	221950.94	2166637.87	Картометрический метод	0.20	–
180	221938.49	2166618.57	Картометрический метод	0.20	–
181	221928.84	2166593.36	Картометрический метод	0.20	–
182	221923.24	2166577.17	Картометрический метод	0.20	–
183	221913.59	2166560.37	Картометрический метод	0.20	–
184	221911.41	2166549.16	Картометрический метод	0.20	–
185	221909.55	2166538.89	Картометрический метод	0.20	–
186	221907.68	2166532.35	Картометрический метод	0.20	–
187	221907.06	2166526.75	Картометрический метод	0.20	–
188	221907.99	2166522.08	Картометрический метод	0.20	–
189	221912.66	2166519.59	Картометрический метод	0.20	–
190	221917.64	2166520.53	Картометрический метод	0.20	–
191	221920.75	2166523.64	Картометрический метод	0.20	–

			метод		
192	221923.86	2166525.81	Картометрический метод	0.20	–
193	221931.33	2166536.09	Картометрический метод	0.20	–
169	221942.85	2166557.57	Картометрический метод	0.20	–
–	–	–	–	–	–
194	221850.98	2166230.88	Картометрический метод	0.20	–
195	221881.33	2166358.04	Картометрический метод	0.20	–
196	221913.64	2166580.01	Картометрический метод	0.20	–
197	221884.91	2166585.73	Картометрический метод	0.20	–
198	221896.16	2166605.49	Картометрический метод	0.20	–
199	221907.36	2166625.73	Картометрический метод	0.20	–
200	221915.15	2166641.30	Картометрический метод	0.20	–
201	221920.44	2166654.68	Картометрический метод	0.20	–
202	221921.37	2166664.95	Картометрический метод	0.20	–
203	221917.95	2166675.53	Картометрический метод	0.20	–
204	221912.04	2166682.07	Картометрический метод	0.20	–
205	221903.01	2166686.73	Картометрический метод	0.20	–
206	221897.10	2166691.10	Картометрический метод	0.20	–
207	221888.07	2166692.34	Картометрический метод	0.20	–
208	221878.41	2166693.27	Картометрический метод	0.20	–
209	221867.52	2166685.49	Картометрический метод	0.20	–
210	221857.56	2166670.86	Картометрический метод	0.20	–
211	221853.51	2166650.32	Картометрический метод	0.20	–
212	221851.65	2166625.73	Картометрический метод	0.20	–
213	221849.78	2166601.45	Картометрический метод	0.20	–
214	221849.10	2166592.85	Картометрический метод	0.20	–
215	221827.80	2166597.08	Картометрический метод	0.20	–
216	221792.08	2166347.29	Картометрический метод	0.20	–
217	221779.32	2166245.77	Картометрический метод	0.20	–
194	221850.98	2166230.88	Картометрический метод	0.20	–
Зона1(3)	–	–	–	–	–
218	221468.14	2164543.82	Картометрический метод	0.20	–
219	221471.06	2164566.87	Картометрический метод	0.20	–
220	221458.63	2164568.46	Картометрический метод	0.20	–
221	221461.26	2164608.38	Картометрический метод	0.20	–
222	221467.62	2164643.60	Картометрический метод	0.20	–

			метод		
223	221474.90	2164693.87	Картометрический метод	0.20	–
224	221476.76	2164723.51	Картометрический метод	0.20	–
225	221481.12	2164749.30	Картометрический метод	0.20	–
226	221488.53	2164808.30	Картометрический метод	0.20	–
227	221467.36	2164810.02	Картометрический метод	0.20	–
228	221433.50	2164547.30	Картометрический метод	0.20	–
218	221468.14	2164543.82	Картометрический метод	0.20	–

3. Сведения о характерных точках части (частей) границы объекта

Обозначение характерных точек части границы	Координаты, м		Метод определения координат характерной точки	Средняя квадратическая погрешность положения характерной точки ( $M_t$ ), м	Описание обозначения точки на местности (при наличии)
	X	Y			
1	2	3	4	5	6

### Раздел 3

#### Сведения о местоположении измененных (уточненных) границ объекта

1. Система координат –

2. Сведения о характерных точках границ объекта

Обозначение характерных точек границ	Существующие координаты, м		Измененные (уточненные) координаты, м		Метод определения координат характерной точки	Средняя квадратическая погрешность положения характерной точки ( $M_t$ ), м	Описание обозначения точки на местности(при наличии)
	X	Y	X	Y			
1	2	3	4	5	6	7	8
–	–	–	–	–	–	–	–

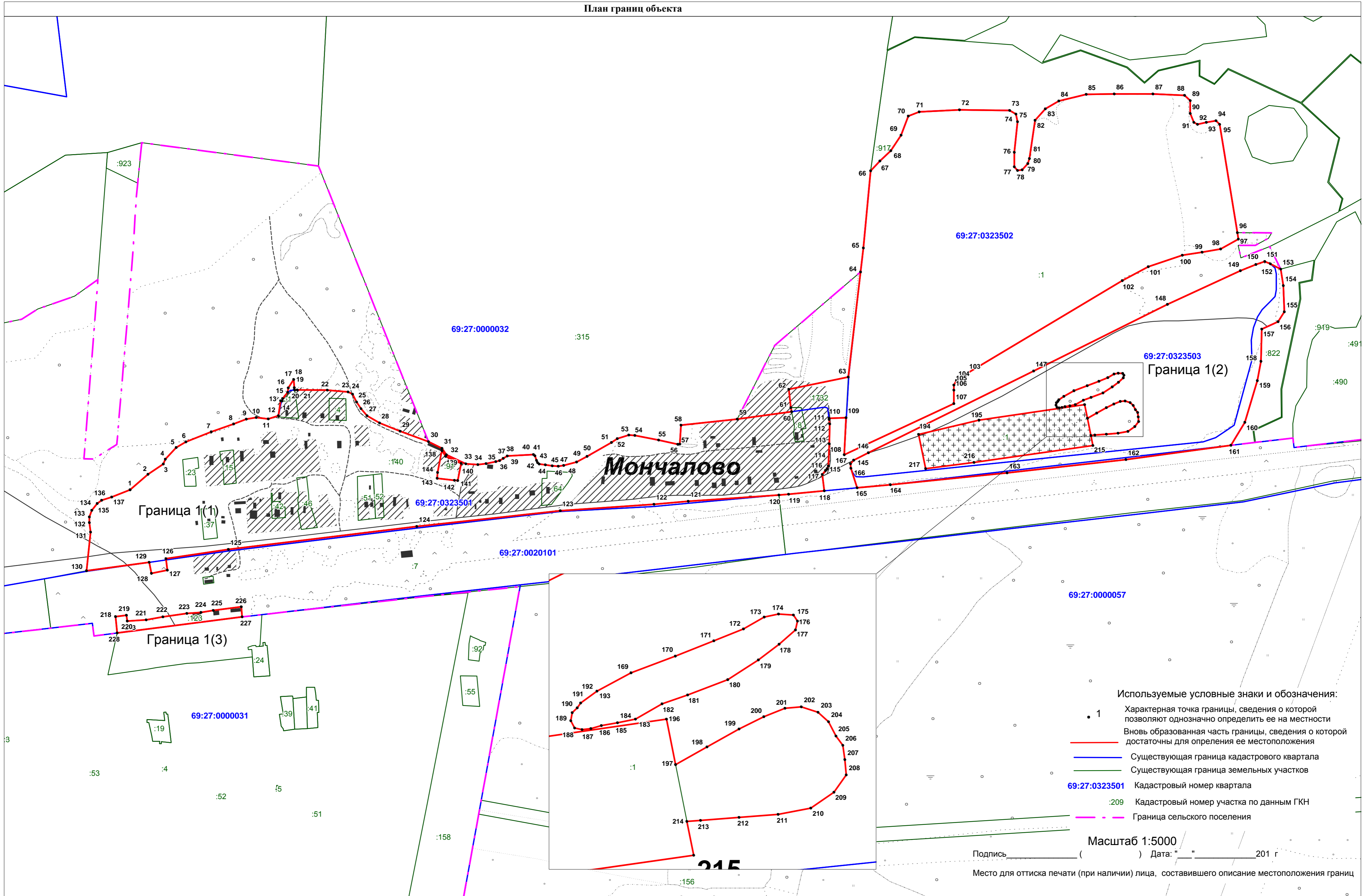
3. Сведения о характерных точках части (частей) границы объекта

1	2	3	4	5	6	7	8
–	–	–	–	–	–	–	–

Текстовое описание местоположения границ объекта

Прохождение границы		Описание прохождения границы
от точки	до точки	
1	2	3
–	–	–

Раздел 4  
План границ объекта



- Используемые условные знаки и обозначения:
- 1 Характерная точка границы, сведения о которой позволяют однозначно определить ее на местности
  - Вновь образованная часть границы, сведения о которой достаточны для определения ее местоположения
  - Существующая граница кадастрового квартала
  - Существующая граница земельных участков
  - 69:27:0323501 Кадастровый номер квартала
  - :209 Кадастровый номер участка по данным ГКН
  - Граница сельского поселения

Масштаб 1:5000

Подпись \_\_\_\_\_ ( ) Дата: " " 201 г  
Место для оттиска печати (при наличии) лица, составившего описание местоположения границ



**ОПИСАНИЕ МЕСТОПОЛОЖЕНИЯ ГРАНИЦ**  
граница зоны застройки индивидуальными жилыми домами Ж1 (д.Толстиково)  
(наименование объекта, местоположение границ которого описано (далее - объект))

**Раздел 1**

Сведения об объекте		
№ п/п	Характеристики объекта	Описание характеристик
1	2	3
1	Местоположение объекта	172369, Тверская обл, Ржевский р-н, Толстиково д
2	Площадь объекта +/- величина погрешности определения площади (Р+/- Дельта Р)	371116 кв.м ± 257 кв.м
3	Иные характеристики объекта	<p>Сельскохозяйственное использование (1.0) - , Растениеводство (1.1) - , Выращивание зерновых и иных сельскохозяйственных культур (1.2) - , Овощеводство (1.3) - , Выращивание тонизирующих, лекарственных, цветочных культур (1.4) - , Животноводство (1.7) - , Скотоводство (1.8) - , Звероводство (1.9) - , Птицеводство (1.10) - , Свиноводство (1.11) - , Пчеловодство (1.12) - , Рыбоводство (1.13) - , Хранение и переработка сельскохозяйственной продукции (1.15) - , Питомники (1.17) - , Обеспечение сельскохозяйственного производства (1.18) - , Сенокошение (1.19) - , Выпас сельскохозяйственных животных (1.20) - , Для индивидуального жилищного строительства (2.1) - , Малоэтажная многоквартирная жилая застройка (2.1.1) - , Для ведения личного подсобного хозяйства (приусадебный земельный участок) (2.2) - , Обслуживание жилой застройки (2.7) - , Хранение автотранспорта (2.7.1) - , Общественное использование объектов капитального строительства (3.0) - , Коммунальное обслуживание (3.1) - , Предоставление коммунальных услуг (3.1.1) - , Административные здания организаций, обеспечивающих предоставление коммунальных услуг (3.1.2) - , Социальное обслуживание (3.2) - , Дома социального обслуживания (3.2.1) - , Оказание социальной помощи населению (3.2.2) - , Оказание услуг связи (3.2.3) - , Бытовое обслуживание (3.3) - , здравоохранение (3.4) - , Амбулаторно-поликлиническое обслуживание (3.4.1) - , Образование и просвещение (3.5) - , Дошкольное, и среднее начальное общее образование (3.5.1) - , Культурное развитие (3.6) - , Объекты культурно-досуговой деятельности (3.6.1) - , Парки культуры и отдыха (3.6.2) - , Религиозное использование (3.7) - , Осуществление религиозных обрядов (3.7.1) - , Предпринимательство (4.0) - , Рынки (4.3) - , Магазины (4.4) - , Общественное питание (4.6) - , Гостиничное обслуживание (4.7) - , Развлечения (4.8) - , Развлекательные мероприятия (4.8.1) - , Служебные гаражи (4.9) - , Объекты дорожного сервиса (4.9.1) - , Заправка транспортных средств (4.9.1.1) - , Обеспечение дорожного отдыха (4.9.1.2) - , Автомобильные мойки (4.9.1.3) - , Ремонт автомобилей (4.9.1.4) - , Отдых (рекреация) (5.0) - , Спорт (5.1) - , Обеспечение занятий спортом в</p>

		<p>помещения (5.1.2) - , Площадки для занятий спортом (5.1.3) - , Оборудованные площадки для занятий спортом (5.1.4) - , Спортивные базы (5.1.7) - , Природно-познавательный туризм (5.2) - , Туристическое обслуживание (5.2.1) - , Охота и рыбалка (5.3) - , Производственная деятельность (6.0) - , Легкая промышленность (6.3) - , Пищевая промышленность (6.4) - , Строительная промышленность (6.6) - , Энергетика (6.7) - , Связь (6.8) - , Склады (6.9) - , Складские площадки (6.9.1) - , Транспорт (7.0) - , Автомобильный транспорт (7.2) - , Размещение автомобильных дорог (7.2.1) - , Обслуживание перевозок пассажиров (7.2.2) - , Стоянки транспорта общего пользования (7.2.3) - , Воздушный транспорт (7.4) - , Трубопроводный транспорт (7.5) - , Санаторная деятельность (9.2.1) - , Историко-культурная деятельность (9.3) - , Использование лесов (10.0) - , Заготовка древесины (10.1) - , Лесные плантации (10.2) - , Заготовка лесных ресурсов (10.3) - , Водные объекты (11.0) - , Общее пользование водными объектами (11.1) - , Специальное пользование водными объектами (11.2) - , Гидротехнические сооружения (11.3) - , Земельные участки (территории) общего пользования (12.0) - , Улично-дорожная сеть (12.0.1) - , Благоустройство территории (12.0.2) - , Ритуальная деятельность (12.1) - , Специальная деятельность (12.2) - , Ведение огородничества (13.1) - , Ведение садоводства (13.2) - , Садоводство (1.5) - , Выращивание льна и конопли (1.6) - , Научное обеспечение сельского хозяйства (1.14) - , Ведение личного подсобного хозяйства на полевых участках (1.16) - , Многоэтажная жилая застройка (высотная застройка) (2.6) - , Передвижное жильё (2.4) - , Общежития (3.2.4) - , Стационарное медицинское обслуживание (3.4.2) - , Общественное управление (3.8) - , Обеспечение научной деятельности (3.9) - , Амбулаторное ветеринарное обслуживание (3.10.1) - , Приюты для животных (3.10.2) - , Объекты торговли (торговые центры, торгово-развлекательные центры (комплексы) (4.2) - , Причалы для маломерных судов (5.4) - , Фармацевтическая промышленность (6.3.1) - , Земельные участки общего назначения (13.0) -</p>
--	--	--

## Раздел 2

Сведения о местоположении границ объекта					
1. Система координат <u>МСК-69, зона 2</u>					
2. Сведения о характерных точках границ объекта					
Обозначение характерных точек границ	Координаты, м		Метод определения координат характерной точки	Средняя квадратическая погрешность положения характерной точки ( $M_t$ ), м	Описание обозначения точки на местности (при наличии)
	X	Y			
1	2	3	4	5	6
Зона1(1)	-	-	-	-	-
1	221177.50	2170905.73	Картометрический метод	0.20	-
2	221178.71	2170907.38	Картометрический метод	0.20	-
3	221180.80	2170911.77	Картометрический метод	0.20	-
4	221182.30	2170917.19	Картометрический метод	0.20	-
5	221182.55	2170922.07	Картометрический метод	0.20	-
6	221181.45	2170926.38	Картометрический метод	0.20	-
7	221179.50	2170931.57	Картометрический метод	0.20	-
8	221176.17	2170937.87	Картометрический метод	0.20	-
9	221174.05	2170942.35	Картометрический метод	0.20	-
10	221171.20	2170945.87	Картометрический метод	0.20	-
11	221167.29	2170948.63	Картометрический метод	0.20	-
12	221164.39	2170949.55	Картометрический метод	0.20	-
13	221162.33	2170950.48	Картометрический метод	0.20	-
14	221161.10	2170952.29	Картометрический метод	0.20	-
15	221159.70	2170955.67	Картометрический метод	0.20	-
16	221156.95	2170960.07	Картометрический метод	0.20	-
17	221154.40	2170962.51	Картометрический метод	0.20	-
18	221151.45	2170963.60	Картометрический метод	0.20	-
19	221149.45	2170965.57	Картометрический метод	0.20	-
20	221146.30	2170969.46	Картометрический метод	0.20	-
21	221144.35	2170971.51	Картометрический метод	0.20	-
22	221142.15	2170973.34	Картометрический метод	0.20	-
23	221140.75	2170975.69	Картометрический метод	0.20	-
24	221138.25	2170979.62	Картометрический метод	0.20	-
25	221135.85	2170984.74	Картометрический метод	0.20	-

26	221137.00	2170988.27	Картометрический метод	0.20	–
27	221140.90	2170991.94	Картометрический метод	0.20	–
28	221146.35	2170995.42	Картометрический метод	0.20	–
29	221150.55	2171000.15	Картометрический метод	0.20	–
30	221152.45	2171005.79	Картометрический метод	0.20	–
31	221153.70	2171012.77	Картометрический метод	0.20	–
32	221154.35	2171017.02	Картометрический метод	0.20	–
33	221154.35	2171021.49	Картометрический метод	0.20	–
34	221155.90	2171025.49	Картометрический метод	0.20	–
35	221158.45	2171030.13	Картометрический метод	0.20	–
36	221163.60	2171036.96	Картометрический метод	0.20	–
37	221168.53	2171041.28	Картометрический метод	0.20	–
38	221174.47	2171046.61	Картометрический метод	0.20	–
39	221179.15	2171052.28	Картометрический метод	0.20	–
40	221180.20	2171056.42	Картометрический метод	0.20	–
41	221180.05	2171061.77	Картометрический метод	0.20	–
42	221179.10	2171068.77	Картометрический метод	0.20	–
43	221176.37	2171075.44	Картометрический метод	0.20	–
44	221175.47	2171082.19	Картометрический метод	0.20	–
45	221178.05	2171087.53	Картометрический метод	0.20	–
46	221183.15	2171090.52	Картометрический метод	0.20	–
47	221190.00	2171091.62	Картометрический метод	0.20	–
48	221195.75	2171091.62	Картометрический метод	0.20	–
49	221203.50	2171092.24	Картометрический метод	0.20	–
50	221209.70	2171092.47	Картометрический метод	0.20	–
51	221214.00	2171092.77	Картометрический метод	0.20	–
52	221218.30	2171093.49	Картометрический метод	0.20	–
53	221221.70	2171095.70	Картометрический метод	0.20	–
54	221223.80	2171100.38	Картометрический метод	0.20	–
55	221224.30	2171106.85	Картометрический метод	0.20	–
56	221223.55	2171111.57	Картометрический метод	0.20	–
57	221221.10	2171115.84	Картометрический метод	0.20	–
58	221216.17	2171121.21	Картометрический метод	0.20	–
59	221211.00	2171124.68	Картометрический метод	0.20	–

60	221202.90	2171134.24	Картометрический метод	0.20	–
61	221203.70	2171139.04	Картометрический метод	0.20	–
62	221210.40	2171143.71	Картометрический метод	0.20	–
63	221214.25	2171146.59	Картометрический метод	0.20	–
64	221218.31	2171153.49	Картометрический метод	0.20	–
65	221219.85	2171158.11	Картометрический метод	0.20	–
66	221220.40	2171161.88	Картометрический метод	0.20	–
67	221218.91	2171164.22	Картометрический метод	0.20	–
68	221214.50	2171167.68	Картометрический метод	0.20	–
69	221210.35	2171170.91	Картометрический метод	0.20	–
70	221205.15	2171175.76	Картометрический метод	0.20	–
71	221204.40	2171179.47	Картометрический метод	0.20	–
72	221206.45	2171182.73	Картометрический метод	0.20	–
73	221208.65	2171186.89	Картометрический метод	0.20	–
74	221212.85	2171191.01	Картометрический метод	0.20	–
75	221216.40	2171196.42	Картометрический метод	0.20	–
76	221217.00	2171200.31	Картометрический метод	0.20	–
77	221219.30	2171205.85	Картометрический метод	0.20	–
78	221221.65	2171210.72	Картометрический метод	0.20	–
79	221224.31	2171215.98	Картометрический метод	0.20	–
80	221226.85	2171218.97	Картометрический метод	0.20	–
81	221229.35	2171220.61	Картометрический метод	0.20	–
82	221232.00	2171222.66	Картометрический метод	0.20	–
83	221235.10	2171225.56	Картометрический метод	0.20	–
84	221240.60	2171230.03	Картометрический метод	0.20	–
85	221243.55	2171236.13	Картометрический метод	0.20	–
86	221244.75	2171240.73	Картометрический метод	0.20	–
87	221246.70	2171242.27	Картометрический метод	0.20	–
88	221251.75	2171246.25	Картометрический метод	0.20	–
89	221255.40	2171248.98	Картометрический метод	0.20	–
90	221256.58	2171252.85	Картометрический метод	0.20	–
91	221255.70	2171255.08	Картометрический метод	0.20	–
92	221253.75	2171257.40	Картометрический метод	0.20	–
93	221250.20	2171259.44	Картометрический метод	0.20	–

94	221247.45	2171263.74	Картометрический метод	0.20	–
95	221246.30	2171266.12	Картометрический метод	0.20	–
96	221247.85	2171268.67	Картометрический метод	0.20	–
97	221247.30	2171271.36	Картометрический метод	0.20	–
98	221248.85	2171279.76	Картометрический метод	0.20	–
99	221248.60	2171284.94	Картометрический метод	0.20	–
100	221247.90	2171287.70	Картометрический метод	0.20	–
101	221246.00	2171290.40	Картометрический метод	0.20	–
102	221244.90	2171294.17	Картометрический метод	0.20	–
103	221243.85	2171299.03	Картометрический метод	0.20	–
104	221240.95	2171304.04	Картометрический метод	0.20	–
105	221241.10	2171306.32	Картометрический метод	0.20	–
106	221243.40	2171308.59	Картометрический метод	0.20	–
107	221247.50	2171306.80	Картометрический метод	0.20	–
108	221249.65	2171304.11	Картометрический метод	0.20	–
109	221254.25	2171302.37	Картометрический метод	0.20	–
110	221256.50	2171302.13	Картометрический метод	0.20	–
111	221258.20	2171303.03	Картометрический метод	0.20	–
112	221259.34	2171304.44	Картометрический метод	0.20	–
113	221260.50	2171308.45	Картометрический метод	0.20	–
114	221260.35	2171311.15	Картометрический метод	0.20	–
115	221259.10	2171313.43	Картометрический метод	0.20	–
116	221255.25	2171316.81	Картометрический метод	0.20	–
117	221249.30	2171323.53	Картометрический метод	0.20	–
118	221243.35	2171329.74	Картометрический метод	0.20	–
119	221239.25	2171334.55	Картометрический метод	0.20	–
120	221237.95	2171337.53	Картометрический метод	0.20	–
121	221240.35	2171341.90	Картометрический метод	0.20	–
122	221242.05	2171344.46	Картометрический метод	0.20	–
123	221244.90	2171352.22	Картометрический метод	0.20	–
124	221246.70	2171359.90	Картометрический метод	0.20	–
125	221248.60	2171365.72	Картометрический метод	0.20	–
126	221248.20	2171370.27	Картометрический метод	0.20	–
127	221246.55	2171373.01	Картометрический метод	0.20	–

128	221243.55	2171375.78	Картометрический метод	0.20	–
129	221240.25	2171377.65	Картометрический метод	0.20	–
130	221239.55	2171379.80	Картометрический метод	0.20	–
131	221239.75	2171383.21	Картометрический метод	0.20	–
132	221241.65	2171387.68	Картометрический метод	0.20	–
133	221244.90	2171392.47	Картометрический метод	0.20	–
134	221246.30	2171397.08	Картометрический метод	0.20	–
135	221246.75	2171401.16	Картометрический метод	0.20	–
136	221245.55	2171401.53	Картометрический метод	0.20	–
137	221243.40	2171403.11	Картометрический метод	0.20	–
138	221240.90	2171405.44	Картометрический метод	0.20	–
139	221240.05	2171408.82	Картометрический метод	0.20	–
140	221241.35	2171416.38	Картометрический метод	0.20	–
141	221243.30	2171419.93	Картометрический метод	0.20	–
142	221244.80	2171424.96	Картометрический метод	0.20	–
143	221247.90	2171426.15	Картометрический метод	0.20	–
144	221252.50	2171423.09	Картометрический метод	0.20	–
145	221254.25	2171420.07	Картометрический метод	0.20	–
146	221255.45	2171420.23	Картометрический метод	0.20	–
147	221257.35	2171421.10	Картометрический метод	0.20	–
148	221258.05	2171423.35	Картометрический метод	0.20	–
149	221258.90	2171426.96	Картометрический метод	0.20	–
150	221258.25	2171431.75	Картометрический метод	0.20	–
151	221254.80	2171434.12	Картометрический метод	0.20	–
152	221250.85	2171436.40	Картометрический метод	0.20	–
153	221249.00	2171439.10	Картометрический метод	0.20	–
154	221248.00	2171442.50	Картометрический метод	0.20	–
155	221248.20	2171445.21	Картометрический метод	0.20	–
156	221246.50	2171447.78	Картометрический метод	0.20	–
157	221244.45	2171448.91	Картометрический метод	0.20	–
158	221240.60	2171449.54	Картометрический метод	0.20	–
159	221236.90	2171448.97	Картометрический метод	0.20	–
160	221234.65	2171449.04	Картометрический метод	0.20	–
161	221232.30	2171450.68	Картометрический метод	0.20	–

162	221230.80	2171453.59	Картометрический метод	0.20	–
163	221231.05	2171457.71	Картометрический метод	0.20	–
164	221232.20	2171462.62	Картометрический метод	0.20	–
165	221232.30	2171468.81	Картометрический метод	0.20	–
166	221231.45	2171474.20	Картометрический метод	0.20	–
167	221230.10	2171479.24	Картометрический метод	0.20	–
168	221228.60	2171482.77	Картометрический метод	0.20	–
169	221227.70	2171485.81	Картометрический метод	0.20	–
170	221229.15	2171488.55	Картометрический метод	0.20	–
171	221231.95	2171488.67	Картометрический метод	0.20	–
172	221235.00	2171488.69	Картометрический метод	0.20	–
173	221237.25	2171489.54	Картометрический метод	0.20	–
174	221240.40	2171489.76	Картометрический метод	0.20	–
175	221243.75	2171489.19	Картометрический метод	0.20	–
176	221246.70	2171488.83	Картометрический метод	0.20	–
177	221249.00	2171488.83	Картометрический метод	0.20	–
178	221250.50	2171490.11	Картометрический метод	0.20	–
179	221251.60	2171493.38	Картометрический метод	0.20	–
180	221250.55	2171497.43	Картометрический метод	0.20	–
181	221250.25	2171500.49	Картометрический метод	0.20	–
182	221249.15	2171504.12	Картометрический метод	0.20	–
183	221245.45	2171507.81	Картометрический метод	0.20	–
184	221242.75	2171510.72	Картометрический метод	0.20	–
185	221241.95	2171514.05	Картометрический метод	0.20	–
186	221242.30	2171517.48	Картометрический метод	0.20	–
187	221243.50	2171519.36	Картометрический метод	0.20	–
188	221245.80	2171521.34	Картометрический метод	0.20	–
189	221246.80	2171524.11	Картометрический метод	0.20	–
190	221246.60	2171527.97	Картометрический метод	0.20	–
191	221246.70	2171531.40	Картометрический метод	0.20	–
192	221247.05	2171533.30	Картометрический метод	0.20	–
193	221247.25	2171535.05	Картометрический метод	0.20	–
194	221248.35	2171536.15	Картометрический метод	0.20	–
195	221250.45	2171537.37	Картометрический метод	0.20	–



196	221252.65	2171537.59	Картометрический метод	0.20	–
197	221254.75	2171535.94	Картометрический метод	0.20	–
198	221257.45	2171534.38	Картометрический метод	0.20	–
199	221259.90	2171533.52	Картометрический метод	0.20	–
200	221262.90	2171535.15	Картометрический метод	0.20	–
201	221264.79	2171536.36	Картометрический метод	0.20	–
202	221266.95	2171537.13	Картометрический метод	0.20	–
203	221270.00	2171537.14	Картометрический метод	0.20	–
204	221273.30	2171536.57	Картометрический метод	0.20	–
205	221276.55	2171534.86	Картометрический метод	0.20	–
206	221279.05	2171532.16	Картометрический метод	0.20	–
207	221280.45	2171529.11	Картометрический метод	0.20	–
208	221281.60	2171526.33	Картометрический метод	0.20	–
209	221283.30	2171524.92	Картометрический метод	0.20	–
210	221285.40	2171524.13	Картометрический метод	0.20	–
211	221288.30	2171525.69	Картометрический метод	0.20	–
212	221290.15	2171528.33	Картометрический метод	0.20	–
213	221290.85	2171530.19	Картометрический метод	0.20	–
214	221291.80	2171532.88	Картометрический метод	0.20	–
215	221292.90	2171535.02	Картометрический метод	0.20	–
216	221294.85	2171538.00	Картометрический метод	0.20	–
217	221296.40	2171541.06	Картометрический метод	0.20	–
218	221296.70	2171543.49	Картометрический метод	0.20	–
219	221296.40	2171546.12	Картометрический метод	0.20	–
220	221294.80	2171549.80	Картометрический метод	0.20	–
221	221293.20	2171553.09	Картометрический метод	0.20	–
222	221291.90	2171559.42	Картометрический метод	0.20	–
223	221291.90	2171563.42	Картометрический метод	0.20	–
224	221292.90	2171568.51	Картометрический метод	0.20	–
225	221294.35	2171571.37	Картометрический метод	0.20	–
226	221297.00	2171573.01	Картометрический метод	0.20	–
227	221299.95	2171573.00	Картометрический метод	0.20	–
228	221306.50	2171573.92	Картометрический метод	0.20	–
229	221309.50	2171575.07	Картометрический метод	0.20	–

230	221310.15	2171577.26	Картометрический метод	0.20	–
231	221310.31	2171580.33	Картометрический метод	0.20	–
232	221310.82	2171582.74	Картометрический метод	0.20	–
233	221312.42	2171584.31	Картометрический метод	0.20	–
234	221315.75	2171585.73	Картометрический метод	0.20	–
235	221317.27	2171586.40	Картометрический метод	0.20	–
236	221319.30	2171588.11	Картометрический метод	0.20	–
237	221321.90	2171590.61	Картометрический метод	0.20	–
238	221323.90	2171592.40	Картометрический метод	0.20	–
239	221326.35	2171595.02	Картометрический метод	0.20	–
240	221329.85	2171595.94	Картометрический метод	0.20	–
241	221332.70	2171596.87	Картометрический метод	0.20	–
242	221335.70	2171598.56	Картометрический метод	0.20	–
243	221337.55	2171601.49	Картометрический метод	0.20	–
244	221337.20	2171605.90	Картометрический метод	0.20	–
245	221334.85	2171610.53	Картометрический метод	0.20	–
246	221333.70	2171615.29	Картометрический метод	0.20	–
247	221333.65	2171618.57	Картометрический метод	0.20	–
248	221334.15	2171621.19	Картометрический метод	0.20	–
249	221335.75	2171624.46	Картометрический метод	0.20	–
250	221335.10	2171626.31	Картометрический метод	0.20	–
251	221333.75	2171627.82	Картометрический метод	0.20	–
252	221333.75	2171629.44	Картометрический метод	0.20	–
253	221335.35	2171631.36	Картометрический метод	0.20	–
254	221336.55	2171633.15	Картометрический метод	0.20	–
255	221336.70	2171635.83	Картометрический метод	0.20	–
256	221336.35	2171639.18	Картометрический метод	0.20	–
257	221335.55	2171642.54	Картометрический метод	0.20	–
258	221334.95	2171645.02	Картометрический метод	0.20	–
259	221334.95	2171647.15	Картометрический метод	0.20	–
260	221335.95	2171649.72	Картометрический метод	0.20	–
261	221338.05	2171651.85	Картометрический метод	0.20	–
262	221338.75	2171653.98	Картометрический метод	0.20	–
263	221338.70	2171657.88	Картометрический метод	0.20	–

264	221338.40	2171659.10	Картометрический метод	0.20	–
265	221336.55	2171661.52	Картометрический метод	0.20	–
266	221335.90	2171663.22	Картометрический метод	0.20	–
267	221336.10	2171665.26	Картометрический метод	0.20	–
268	221335.65	2171669.33	Картометрический метод	0.20	–
269	221336.60	2171673.87	Картометрический метод	0.20	–
270	221338.75	2171678.71	Картометрический метод	0.20	–
271	221341.15	2171682.90	Картометрический метод	0.20	–
272	221343.50	2171686.24	Картометрический метод	0.20	–
273	221345.70	2171687.38	Картометрический метод	0.20	–
274	221348.00	2171688.32	Картометрический метод	0.20	–
275	221350.05	2171689.66	Картометрический метод	0.20	–
276	221352.20	2171693.07	Картометрический метод	0.20	–
277	221353.93	2171695.42	Картометрический метод	0.20	–
278	221355.85	2171696.49	Картометрический метод	0.20	–
279	221358.45	2171696.62	Картометрический метод	0.20	–
280	221360.57	2171697.49	Картометрический метод	0.20	–
281	221362.15	2171698.91	Картометрический метод	0.20	–
282	221364.56	2171700.54	Картометрический метод	0.20	–
283	221366.85	2171701.75	Картометрический метод	0.20	–
284	221367.85	2171703.03	Картометрический метод	0.20	–
285	221369.25	2171704.30	Картометрический метод	0.20	–
286	221371.30	2171706.02	Картометрический метод	0.20	–
287	221372.15	2171708.15	Картометрический метод	0.20	–
288	221372.40	2171712.71	Картометрический метод	0.20	–
289	221373.10	2171716.03	Картометрический метод	0.20	–
290	221373.85	2171720.93	Картометрический метод	0.20	–
291	221377.00	2171723.27	Картометрический метод	0.20	–
292	221380.10	2171724.12	Картометрический метод	0.20	–
293	221382.20	2171726.11	Картометрический метод	0.20	–
294	221384.45	2171728.52	Картометрический метод	0.20	–
295	221386.90	2171730.02	Картометрический метод	0.20	–
296	221388.10	2171729.10	Картометрический метод	0.20	–
297	221390.10	2171726.89	Картометрический метод	0.20	–

298	221391.65	2171725.45	Картометрический метод	0.20	–
299	221392.80	2171725.04	Картометрический метод	0.20	–
300	221393.70	2171725.60	Картометрический метод	0.20	–
301	221393.65	2171727.33	Картометрический метод	0.20	–
302	221391.80	2171731.72	Картометрический метод	0.20	–
303	221391.80	2171733.65	Картометрический метод	0.20	–
304	221392.55	2171735.00	Картометрический метод	0.20	–
305	221392.15	2171737.56	Картометрический метод	0.20	–
306	221390.10	2171743.46	Картометрический метод	0.20	–
307	221389.25	2171747.29	Картометрический метод	0.20	–
308	221389.30	2171750.87	Картометрический метод	0.20	–
309	221388.65	2171755.99	Картометрический метод	0.20	–
310	221387.25	2171760.51	Картометрический метод	0.20	–
311	221384.60	2171766.36	Картометрический метод	0.20	–
312	221381.95	2171771.27	Картометрический метод	0.20	–
313	221381.45	2171774.19	Картометрический метод	0.20	–
314	221382.40	2171777.82	Картометрический метод	0.20	–
315	221384.90	2171779.10	Картометрический метод	0.20	–
316	221387.25	2171779.59	Картометрический метод	0.20	–
317	221389.35	2171780.31	Картометрический метод	0.20	–
318	221391.70	2171782.31	Картометрический метод	0.20	–
319	221394.30	2171785.85	Картометрический метод	0.20	–
320	221398.45	2171790.42	Картометрический метод	0.20	–
321	221401.25	2171792.78	Картометрический метод	0.20	–
322	221404.15	2171793.57	Картометрический метод	0.20	–
323	221409.02	2171794.49	Картометрический метод	0.20	–
324	221413.01	2171796.26	Картометрический метод	0.20	–
325	221413.45	2171796.57	Картометрический метод	0.20	–
326	221414.75	2171797.90	Картометрический метод	0.20	–
327	221414.70	2171800.52	Картометрический метод	0.20	–
328	221414.05	2171804.10	Картометрический метод	0.20	–
329	221414.75	2171808.29	Картометрический метод	0.20	–
330	221415.30	2171810.69	Картометрический метод	0.20	–
331	221416.40	2171812.76	Картометрический метод	0.20	–

332	221418.00	2171814.83	Картометрический метод	0.20	–
333	221421.70	2171816.25	Картометрический метод	0.20	–
334	221425.50	2171814.75	Картометрический метод	0.20	–
335	221428.40	2171813.83	Картометрический метод	0.20	–
336	221430.75	2171814.27	Картометрический метод	0.20	–
337	221432.40	2171816.04	Картометрический метод	0.20	–
338	221432.10	2171820.10	Картометрический метод	0.20	–
339	221432.25	2171823.01	Картометрический метод	0.20	–
340	221433.15	2171824.57	Картометрический метод	0.20	–
341	221434.25	2171827.85	Картометрический метод	0.20	–
342	221436.80	2171830.33	Картометрический метод	0.20	–
343	221437.80	2171832.84	Картометрический метод	0.20	–
344	221438.10	2171835.03	Картометрический метод	0.20	–
345	221438.65	2171836.72	Картометрический метод	0.20	–
346	221440.55	2171837.52	Картометрический метод	0.20	–
347	221440.35	2171840.80	Картометрический метод	0.20	–
348	221438.85	2171844.29	Картометрический метод	0.20	–
349	221438.30	2171847.47	Картометрический метод	0.20	–
350	221439.80	2171848.62	Картометрический метод	0.20	–
351	221443.05	2171849.96	Картометрический метод	0.20	–
352	221445.10	2171850.40	Картометрический метод	0.20	–
353	221446.59	2171852.11	Картометрический метод	0.20	–
354	221446.95	2171854.52	Картометрический метод	0.20	–
355	221445.05	2171857.16	Картометрический метод	0.20	–
356	221443.85	2171859.36	Картометрический метод	0.20	–
357	221444.95	2171860.07	Картометрический метод	0.20	–
358	221443.75	2171861.77	Картометрический метод	0.20	–
359	221441.20	2171862.70	Картометрический метод	0.20	–
360	221439.20	2171864.22	Картометрический метод	0.20	–
361	221437.00	2171867.75	Картометрический метод	0.20	–
362	221435.50	2171870.97	Картометрический метод	0.20	–
363	221435.05	2171872.62	Картометрический метод	0.20	–
364	221433.20	2171874.24	Картометрический метод	0.20	–
365	221432.05	2171873.96	Картометрический метод	0.20	–

366	221431.00	2171874.88	Картометрический метод	0.20	–
367	221430.55	2171875.88	Картометрический метод	0.20	–
368	221429.45	2171876.60	Картометрический метод	0.20	–
369	221427.50	2171876.24	Картометрический метод	0.20	–
370	221425.60	2171875.25	Картометрический метод	0.20	–
371	221422.65	2171874.61	Картометрический метод	0.20	–
372	221418.95	2171873.89	Картометрический метод	0.20	–
373	221417.40	2171874.96	Картометрический метод	0.20	–
374	221415.95	2171877.24	Картометрический метод	0.20	–
375	221415.75	2171878.52	Картометрический метод	0.20	–
376	221415.10	2171881.80	Картометрический метод	0.20	–
377	221415.45	2171883.73	Картометрический метод	0.20	–
378	221417.05	2171884.78	Картометрический метод	0.20	–
379	221419.20	2171885.42	Картометрический метод	0.20	–
380	221420.80	2171887.65	Картометрический метод	0.20	–
381	221422.65	2171889.12	Картометрический метод	0.20	–
382	221424.35	2171890.19	Картометрический метод	0.20	–
383	221426.45	2171891.74	Картометрический метод	0.20	–
384	221428.15	2171894.10	Картометрический метод	0.20	–
385	221428.45	2171895.92	Картометрический метод	0.20	–
386	221426.85	2171898.23	Картометрический метод	0.20	–
387	221426.50	2171901.64	Картометрический метод	0.20	–
388	221427.15	2171906.05	Картометрический метод	0.20	–
389	221428.65	2171910.39	Картометрический метод	0.20	–
390	221430.05	2171914.03	Картометрический метод	0.20	–
391	221431.30	2171918.78	Картометрический метод	0.20	–
392	221432.50	2171921.99	Картометрический метод	0.20	–
393	221433.90	2171924.21	Картометрический метод	0.20	–
394	221434.75	2171928.91	Картометрический метод	0.20	–
395	221435.10	2171931.25	Картометрический метод	0.20	–
396	221437.35	2171932.45	Картометрический метод	0.20	–
397	221439.85	2171933.59	Картометрический метод	0.20	–
398	221442.40	2171935.45	Картометрический метод	0.20	–
399	221444.00	2171937.15	Картометрический метод	0.20	–

400	221444.98	2171939.35	Картометрический метод	0.20	–
401	221446.40	2171942.00	Картометрический метод	0.20	–
402	221448.35	2171944.19	Картометрический метод	0.20	–
403	221449.36	2171946.06	Картометрический метод	0.20	–
404	221449.25	2171948.96	Картометрический метод	0.20	–
405	221449.41	2171951.01	Картометрический метод	0.20	–
406	221451.70	2171953.45	Картометрический метод	0.20	–
407	221454.33	2171955.93	Картометрический метод	0.20	–
408	221456.35	2171959.20	Картометрический метод	0.20	–
409	221458.50	2171962.62	Картометрический метод	0.20	–
410	221464.63	2171980.28	Картометрический метод	0.20	–
411	221462.65	2171980.33	Картометрический метод	0.20	–
412	221459.90	2171979.76	Картометрический метод	0.20	–
413	221458.00	2171977.55	Картометрический метод	0.20	–
414	221455.80	2171976.19	Картометрический метод	0.20	–
415	221454.10	2171976.19	Картометрический метод	0.20	–
416	221451.90	2171975.35	Картометрический метод	0.20	–
417	221449.14	2171975.05	Картометрический метод	0.20	–
418	221447.60	2171974.56	Картометрический метод	0.20	–
419	221445.74	2171973.14	Картометрический метод	0.20	–
420	221443.70	2171971.07	Картометрический метод	0.20	–
421	221441.55	2171969.87	Картометрический метод	0.20	–
422	221438.65	2171970.96	Картометрический метод	0.20	–
423	221434.95	2171971.90	Картометрический метод	0.20	–
424	221432.85	2171970.76	Картометрический метод	0.20	–
425	221429.80	2171969.76	Картометрический метод	0.20	–
426	221427.45	2171970.10	Картометрический метод	0.20	–
427	221426.20	2171969.04	Картометрический метод	0.20	–
428	221424.00	2171967.33	Картометрический метод	0.20	–
429	221420.60	2171965.85	Картометрический метод	0.20	–
430	221416.35	2171965.36	Картометрический метод	0.20	–
431	221413.16	2171964.92	Картометрический метод	0.20	–
432	221410.45	2171963.36	Картометрический метод	0.20	–
433	221407.35	2171961.58	Картометрический метод	0.20	–

434	221403.45	2171960.38	Картометрический метод	0.20	–
435	221400.23	2171960.45	Картометрический метод	0.20	–
436	221396.80	2171961.09	Картометрический метод	0.20	–
437	221394.55	2171961.09	Картометрический метод	0.20	–
438	221388.60	2171962.87	Картометрический метод	0.20	–
439	221384.05	2171962.88	Картометрический метод	0.20	–
440	221381.45	2171962.32	Картометрический метод	0.20	–
441	221378.95	2171964.11	Картометрический метод	0.20	–
442	221376.45	2171964.96	Картометрический метод	0.20	–
443	221373.95	2171965.10	Картометрический метод	0.20	–
444	221371.75	2171964.67	Картометрический метод	0.20	–
445	221367.00	2171961.89	Картометрический метод	0.20	–
446	221365.00	2171962.68	Картометрический метод	0.20	–
447	221357.95	2171964.46	Картометрический метод	0.20	–
448	221355.51	2171964.95	Картометрический метод	0.20	–
449	221352.05	2171964.51	Картометрический метод	0.20	–
450	221350.95	2171963.97	Картометрический метод	0.20	–
451	221348.10	2171963.06	Картометрический метод	0.20	–
452	221345.95	2171963.48	Картометрический метод	0.20	–
453	221343.50	2171964.62	Картометрический метод	0.20	–
454	221340.90	2171964.77	Картометрический метод	0.20	–
455	221337.45	2171964.41	Картометрический метод	0.20	–
456	221333.40	2171963.47	Картометрический метод	0.20	–
457	221329.20	2171961.64	Картометрический метод	0.20	–
458	221325.20	2171959.02	Картометрический метод	0.20	–
459	221321.95	2171956.11	Картометрический метод	0.20	–
460	221318.45	2171953.46	Картометрический метод	0.20	–
461	221316.40	2171952.52	Картометрический метод	0.20	–
462	221312.74	2171951.69	Картометрический метод	0.20	–
463	221309.15	2171950.34	Картометрический метод	0.20	–
464	221301.90	2171946.01	Картометрический метод	0.20	–
465	221298.50	2171943.59	Картометрический метод	0.20	–
466	221297.10	2171941.54	Картометрический метод	0.20	–
467	221295.90	2171938.68	Картометрический метод	0.20	–



468	221294.45	2171936.71	Картометрический метод	0.20	–
469	221292.55	2171935.71	Картометрический метод	0.20	–
470	221290.20	2171934.57	Картометрический метод	0.20	–
471	221287.40	2171932.34	Картометрический метод	0.20	–
472	221285.05	2171931.55	Картометрический метод	0.20	–
473	221282.45	2171929.58	Картометрический метод	0.20	–
474	221280.05	2171927.09	Картометрический метод	0.20	–
475	221278.85	2171922.76	Картометрический метод	0.20	–
476	221278.15	2171919.52	Картометрический метод	0.20	–
477	221275.85	2171917.14	Картометрический метод	0.20	–
478	221273.60	2171916.38	Картометрический метод	0.20	–
479	221270.10	2171915.67	Картометрический метод	0.20	–
480	221267.57	2171914.82	Картометрический метод	0.20	–
481	221262.47	2171912.54	Картометрический метод	0.20	–
482	221259.45	2171909.84	Картометрический метод	0.20	–
483	221256.45	2171908.58	Картометрический метод	0.20	–
484	221254.49	2171907.88	Картометрический метод	0.20	–
485	221252.55	2171906.35	Картометрический метод	0.20	–
486	221251.45	2171905.24	Картометрический метод	0.20	–
487	221251.50	2171900.38	Картометрический метод	0.20	–
488	221248.50	2171896.92	Картометрический метод	0.20	–
489	221242.50	2171894.92	Картометрический метод	0.20	–
490	221238.90	2171890.66	Картометрический метод	0.20	–
491	221234.80	2171884.76	Картометрический метод	0.20	–
492	221231.60	2171881.36	Картометрический метод	0.20	–
493	221230.10	2171877.71	Картометрический метод	0.20	–
494	221228.50	2171875.31	Картометрический метод	0.20	–
495	221227.75	2171872.89	Картометрический метод	0.20	–
496	221226.66	2171869.34	Картометрический метод	0.20	–
497	221224.85	2171865.87	Картометрический метод	0.20	–
498	221222.05	2171859.97	Картометрический метод	0.20	–
499	221220.01	2171857.41	Картометрический метод	0.20	–
500	221217.25	2171855.22	Картометрический метод	0.20	–
501	221214.40	2171851.94	Картометрический метод	0.20	–

502	221211.48	2171846.25	Картометрический метод	0.20	–
503	221209.04	2171841.65	Картометрический метод	0.20	–
504	221207.55	2171839.21	Картометрический метод	0.20	–
505	221206.00	2171838.37	Картометрический метод	0.20	–
506	221203.80	2171838.08	Картометрический метод	0.20	–
507	221201.30	2171836.81	Картометрический метод	0.20	–
508	221198.05	2171834.46	Картометрический метод	0.20	–
509	221195.55	2171833.04	Картометрический метод	0.20	–
510	221193.70	2171832.75	Картометрический метод	0.20	–
511	221191.85	2171833.39	Картометрический метод	0.20	–
512	221189.65	2171834.75	Картометрический метод	0.20	–
513	221188.15	2171835.03	Картометрический метод	0.20	–
514	221185.95	2171834.02	Картометрический метод	0.20	–
515	221184.20	2171833.72	Картометрический метод	0.20	–
516	221182.75	2171833.37	Картометрический метод	0.20	–
517	221180.25	2171833.75	Картометрический метод	0.20	–
518	221178.20	2171834.31	Картометрический метод	0.20	–
519	221175.65	2171833.00	Картометрический метод	0.20	–
520	221171.96	2171830.94	Картометрический метод	0.20	–
521	221169.20	2171828.81	Картометрический метод	0.20	–
522	221165.05	2171824.40	Картометрический метод	0.20	–
523	221162.55	2171821.40	Картометрический метод	0.20	–
524	221161.75	2171817.90	Картометрический метод	0.20	–
525	221159.25	2171815.85	Картометрический метод	0.20	–
526	221157.90	2171813.51	Картометрический метод	0.20	–
527	221154.35	2171805.32	Картометрический метод	0.20	–
528	221153.65	2171802.35	Картометрический метод	0.20	–
529	221153.40	2171798.58	Картометрический метод	0.20	–
530	221153.90	2171794.49	Картометрический метод	0.20	–
531	221153.40	2171788.77	Картометрический метод	0.20	–
532	221152.90	2171784.65	Картометрический метод	0.20	–
533	221151.30	2171782.88	Картометрический метод	0.20	–
534	221148.95	2171781.10	Картометрический метод	0.20	–
535	221147.75	2171779.55	Картометрический метод	0.20	–

536	221147.65	2171775.05	Картометрический метод	0.20	–
537	221147.55	2171771.65	Картометрический метод	0.20	–
538	221148.75	2171769.45	Картометрический метод	0.20	–
539	221149.00	2171766.95	Картометрический метод	0.20	–
540	221148.45	2171764.83	Картометрический метод	0.20	–
541	221147.30	2171763.54	Картометрический метод	0.20	–
542	221145.45	2171762.90	Картометрический метод	0.20	–
543	221139.50	2171759.30	Картометрический метод	0.20	–
544	221132.75	2171754.52	Картометрический метод	0.20	–
545	221129.77	2171751.56	Картометрический метод	0.20	–
546	221127.91	2171748.97	Картометрический метод	0.20	–
547	221126.85	2171746.78	Картометрический метод	0.20	–
548	221125.50	2171745.00	Картометрический метод	0.20	–
549	221123.86	2171743.78	Картометрический метод	0.20	–
550	221122.30	2171743.44	Картометрический метод	0.20	–
551	221120.95	2171742.94	Картометрический метод	0.20	–
552	221119.95	2171741.80	Картометрический метод	0.20	–
553	221118.75	2171739.03	Картометрический метод	0.20	–
554	221118.95	2171734.92	Картометрический метод	0.20	–
555	221118.13	2171732.66	Картометрический метод	0.20	–
556	221114.05	2171734.05	Картометрический метод	0.20	–
557	221111.16	2171728.52	Картометрический метод	0.20	–
558	221109.85	2171728.72	Картометрический метод	0.20	–
559	221106.80	2171729.69	Картометрический метод	0.20	–
560	221102.15	2171731.44	Картометрический метод	0.20	–
561	221099.90	2171736.20	Картометрический метод	0.20	–
562	221099.75	2171742.23	Картометрический метод	0.20	–
563	221098.10	2171742.79	Картометрический метод	0.20	–
564	221096.45	2171742.79	Картометрический метод	0.20	–
565	221094.60	2171741.67	Картометрический метод	0.20	–
566	221092.50	2171740.02	Картометрический метод	0.20	–
567	221091.05	2171739.31	Картометрический метод	0.20	–
568	221090.05	2171740.02	Картометрический метод	0.20	–
569	221088.45	2171741.87	Картометрический метод	0.20	–

570	221086.60	2171745.58	Картометрический метод	0.20	–
571	221084.80	2171746.63	Картометрический метод	0.20	–
572	221083.20	2171747.34	Картометрический метод	0.20	–
573	221080.90	2171747.27	Картометрический метод	0.20	–
574	221078.40	2171746.78	Картометрический метод	0.20	–
575	221074.48	2171744.71	Картометрический метод	0.20	–
576	221068.95	2171739.60	Картометрический метод	0.20	–
577	221066.90	2171736.97	Картометрический метод	0.20	–
578	221063.25	2171729.13	Картометрический метод	0.20	–
579	221061.90	2171723.66	Картометрический метод	0.20	–
580	221061.45	2171719.85	Картометрический метод	0.20	–
581	221062.15	2171718.00	Картометрический метод	0.20	–
582	221064.65	2171714.16	Картометрический метод	0.20	–
583	221066.55	2171709.62	Картометрический метод	0.20	–
584	221067.25	2171706.07	Картометрический метод	0.20	–
585	221066.55	2171703.57	Картометрический метод	0.20	–
586	221065.25	2171701.30	Картометрический метод	0.20	–
587	221061.85	2171695.98	Картометрический метод	0.20	–
588	221059.65	2171693.20	Картометрический метод	0.20	–
589	221057.80	2171691.77	Картометрический метод	0.20	–
590	221054.20	2171690.00	Картометрический метод	0.20	–
591	221051.00	2171688.29	Картометрический метод	0.20	–
592	221049.15	2171686.24	Картометрический метод	0.20	–
593	221047.70	2171683.60	Картометрический метод	0.20	–
594	221047.20	2171680.55	Картометрический метод	0.20	–
595	221047.10	2171677.78	Картометрический метод	0.20	–
596	221047.65	2171674.86	Картометрический метод	0.20	–
597	221048.35	2171671.75	Картометрический метод	0.20	–
598	221048.00	2171669.32	Картометрический метод	0.20	–
599	221046.50	2171666.35	Картометрический метод	0.20	–
600	221044.45	2171664.14	Картометрический метод	0.20	–
601	221042.30	2171663.21	Картометрический метод	0.20	–
602	221038.95	2171662.22	Картометрический метод	0.20	–
603	221036.00	2171660.80	Картометрический метод	0.20	–

604	221035.00	2171658.88	Картометрический метод	0.20	–
605	221031.95	2171655.45	Картометрический метод	0.20	–
606	221028.25	2171654.90	Картометрический метод	0.20	–
607	221021.80	2171657.03	Картометрический метод	0.20	–
608	221019.30	2171656.39	Картометрический метод	0.20	–
609	221017.35	2171654.96	Картометрический метод	0.20	–
610	221014.15	2171653.81	Картометрический метод	0.20	–
611	221013.40	2171653.02	Картометрический метод	0.20	–
612	221009.55	2171651.33	Картометрический метод	0.20	–
613	221008.20	2171650.99	Картометрический метод	0.20	–
614	221010.85	2171646.38	Картометрический метод	0.20	–
615	221010.35	2171644.95	Картометрический метод	0.20	–
616	221008.45	2171643.03	Картометрический метод	0.20	–
617	221006.50	2171642.25	Картометрический метод	0.20	–
618	220996.75	2171639.48	Картометрический метод	0.20	–
619	220995.20	2171638.79	Картометрический метод	0.20	–
620	220993.80	2171637.06	Картометрический метод	0.20	–
621	220993.20	2171635.63	Картометрический метод	0.20	–
622	220993.30	2171633.86	Картометрический метод	0.20	–
623	220994.35	2171631.65	Картометрический метод	0.20	–
624	220996.00	2171629.61	Картометрический метод	0.20	–
625	220996.75	2171627.62	Картометрический метод	0.20	–
626	220996.55	2171624.77	Картометрический метод	0.20	–
627	220994.90	2171619.24	Картометрический метод	0.20	–
628	220992.40	2171616.17	Картометрический метод	0.20	–
629	220992.60	2171614.53	Картометрический метод	0.20	–
630	220992.90	2171612.63	Картометрический метод	0.20	–
631	220992.05	2171610.29	Картометрический метод	0.20	–
632	220990.10	2171608.99	Картометрический метод	0.20	–
633	220986.55	2171607.48	Картометрический метод	0.20	–
634	220982.95	2171604.92	Картометрический метод	0.20	–
635	220980.23	2171604.79	Картометрический метод	0.20	–
636	220972.10	2171607.43	Картометрический метод	0.20	–
637	220967.55	2171606.79	Картометрический метод	0.20	–

638	220964.65	2171606.01	Картометрический метод	0.20	–
639	220962.45	2171604.65	Картометрический метод	0.20	–
640	220959.60	2171602.81	Картометрический метод	0.20	–
641	220957.95	2171600.87	Картометрический метод	0.20	–
642	220955.60	2171599.38	Картометрический метод	0.20	–
643	220953.95	2171597.09	Картометрический метод	0.20	–
644	220949.25	2171596.06	Картометрический метод	0.20	–
645	220946.55	2171596.31	Картометрический метод	0.20	–
646	220942.36	2171596.23	Картометрический метод	0.20	–
647	220937.17	2171595.88	Картометрический метод	0.20	–
648	220932.95	2171593.73	Картометрический метод	0.20	–
649	220929.95	2171585.97	Картометрический метод	0.20	–
650	220929.65	2171581.08	Картометрический метод	0.20	–
651	220930.35	2171578.54	Картометрический метод	0.20	–
652	220929.60	2171573.19	Картометрический метод	0.20	–
653	220927.30	2171569.28	Картометрический метод	0.20	–
654	220925.29	2171564.53	Картометрический метод	0.20	–
655	220933.30	2171553.04	Картометрический метод	0.20	–
656	220936.11	2171544.30	Картометрический метод	0.20	–
657	220936.85	2171538.44	Картометрический метод	0.20	–
658	220937.10	2171530.66	Картометрический метод	0.20	–
659	220938.68	2171521.71	Картометрический метод	0.20	–
660	220939.51	2171513.60	Картометрический метод	0.20	–
661	220939.42	2171503.62	Картометрический метод	0.20	–
662	220938.06	2171491.69	Картометрический метод	0.20	–
663	220935.90	2171482.90	Картометрический метод	0.20	–
664	220894.80	2171424.69	Картометрический метод	0.20	–
665	220887.00	2171400.00	Картометрический метод	0.20	–
666	220874.05	2171348.71	Картометрический метод	0.20	–
667	220866.45	2171310.46	Картометрический метод	0.20	–
668	220872.03	2171215.64	Картометрический метод	0.20	–
669	220886.14	2171028.66	Картометрический метод	0.20	–
670	220934.55	2170998.67	Картометрический метод	0.20	–
671	220963.00	2170986.88	Картометрический метод	0.20	–

672	221173.45	2170903.53	Картометрический метод	0.20	–
1	221177.50	2170905.73	Картометрический метод	0.20	–
Зона1(2)	–	–	–	–	–
673	221255.60	2170859.79	Картометрический метод	0.20	–
674	221452.17	2171430.58	Картометрический метод	0.20	–
675	221502.65	2171587.08	Картометрический метод	0.20	–
676	221569.55	2171805.04	Картометрический метод	0.20	–
677	221543.70	2171795.05	Картометрический метод	0.20	–
678	221535.00	2171790.46	Картометрический метод	0.20	–
679	221526.50	2171783.44	Картометрический метод	0.20	–
680	221519.85	2171777.51	Картометрический метод	0.20	–
681	221515.25	2171774.00	Картометрический метод	0.20	–
682	221508.75	2171771.35	Картометрический метод	0.20	–
683	221501.13	2171769.63	Картометрический метод	0.20	–
684	221495.07	2171769.09	Картометрический метод	0.20	–
685	221488.40	2171768.47	Картометрический метод	0.20	–
686	221479.80	2171769.42	Картометрический метод	0.20	–
687	221470.50	2171769.63	Картометрический метод	0.20	–
688	221461.80	2171769.17	Картометрический метод	0.20	–
689	221456.80	2171767.84	Картометрический метод	0.20	–
690	221453.66	2171766.67	Картометрический метод	0.20	–
691	221449.55	2171762.40	Картометрический метод	0.20	–
692	221441.39	2171753.40	Картометрический метод	0.20	–
693	221431.20	2171739.44	Картометрический метод	0.20	–
694	221417.15	2171711.37	Картометрический метод	0.20	–
695	221409.75	2171695.16	Картометрический метод	0.20	–
696	221400.69	2171668.63	Картометрический метод	0.20	–
697	221391.25	2171634.78	Картометрический метод	0.20	–
698	221391.15	2171630.02	Картометрический метод	0.20	–
699	221392.55	2171627.06	Картометрический метод	0.20	–
700	221396.69	2171624.48	Картометрический метод	0.20	–
701	221424.70	2171618.01	Картометрический метод	0.20	–
702	221448.85	2171610.76	Картометрический метод	0.20	–
703	221472.55	2171604.67	Картометрический метод	0.20	–
704	221489.10	2171601.01	Картометрический метод	0.20	–

			метод		
705	221495.55	2171597.51	Картометрический метод	0.20	–
706	221500.30	2171593.22	Картометрический метод	0.20	–
707	221501.50	2171591.12	Картометрический метод	0.20	–
708	221502.30	2171587.27	Картометрический метод	0.20	–
709	221500.51	2171584.88	Картометрический метод	0.20	–
710	221495.23	2171582.68	Картометрический метод	0.20	–
711	221482.45	2171578.55	Картометрический метод	0.20	–
712	221465.90	2171575.80	Картометрический метод	0.20	–
713	221436.80	2171568.88	Картометрический метод	0.20	–
714	221419.70	2171563.50	Картометрический метод	0.20	–
715	221398.55	2171553.99	Картометрический метод	0.20	–
716	221384.85	2171547.43	Картометрический метод	0.20	–
717	221375.40	2171540.96	Картометрический метод	0.20	–
718	221371.95	2171536.68	Картометрический метод	0.20	–
719	221366.90	2171524.97	Картометрический метод	0.20	–
720	221362.90	2171513.97	Картометрический метод	0.20	–
721	221358.96	2171498.45	Картометрический метод	0.20	–
722	221356.60	2171482.46	Картометрический метод	0.20	–
723	221356.20	2171474.90	Картометрический метод	0.20	–
724	221355.21	2171464.22	Картометрический метод	0.20	–
725	221355.65	2171451.42	Картометрический метод	0.20	–
726	221355.05	2171440.11	Картометрический метод	0.20	–
727	221354.15	2171430.53	Картометрический метод	0.20	–
728	221281.95	2171028.06	Картометрический метод	0.20	–
729	221253.50	2170858.27	Картометрический метод	0.20	–
673	221255.60	2170859.79	Картометрический метод	0.20	–

3. Сведения о характерных точках части (частей) границы объекта

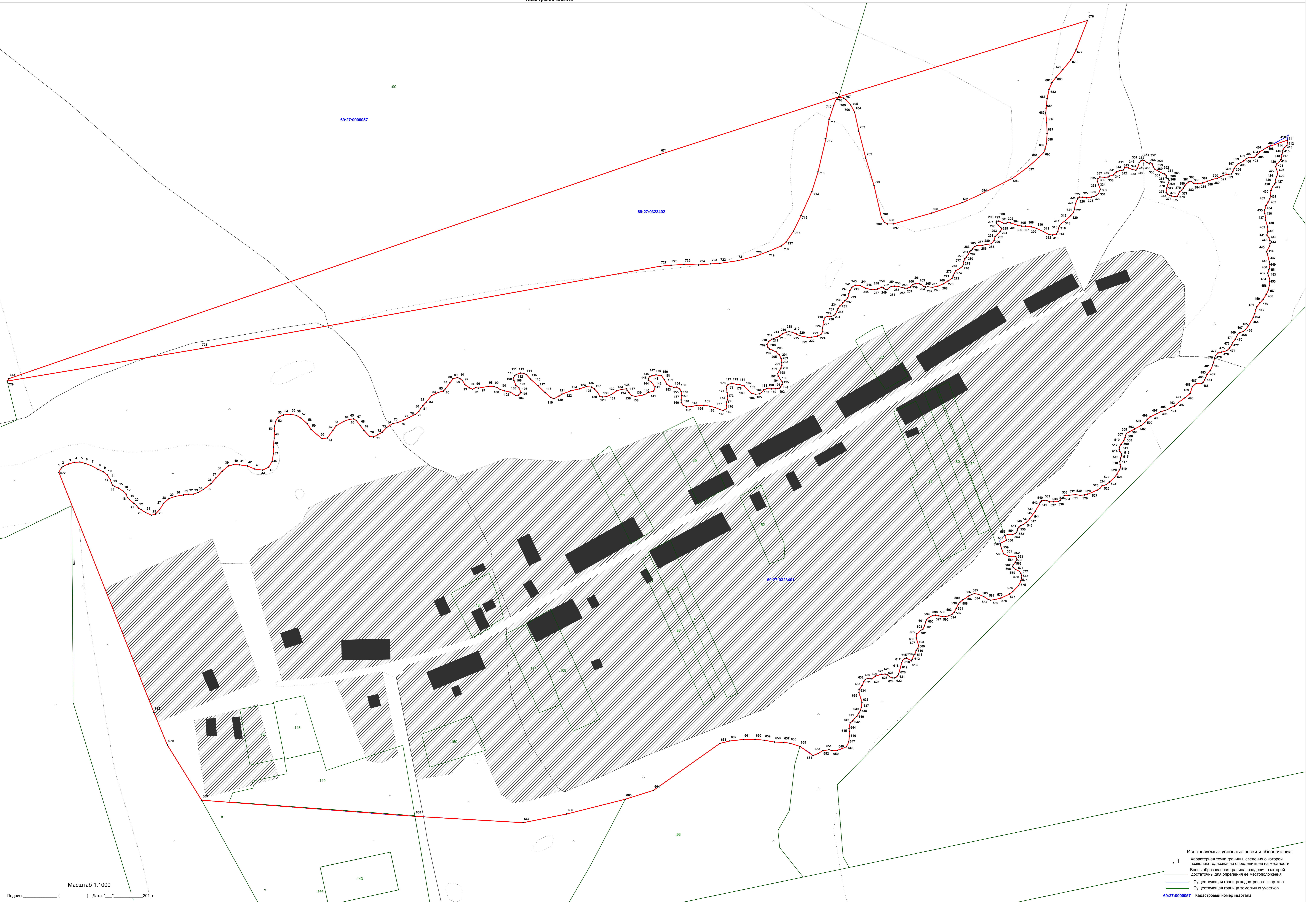
Обозначение характерных точек части границы	Координаты, м		Метод определения координат характерной точки	Средняя квадратическая погрешность положения характерной точки ( $M_t$ ), м	Описание обозначения точки на местности (при наличии)
	X	Y			
1	2	3	4	5	6
–	–	–	–	–	–



### Раздел 3

#### Сведения о местоположении измененных (уточненных) границ объекта

1. Система координат –							
2. Сведения о характерных точках границ объекта							
Обозначение характерных точек границ	Существующие координаты, м		Измененные (уточненные) координаты, м		Метод определения координат характерной точки	Средняя квадратическая погрешность положения характерной точки ( $M_t$ ), м	Описание обозначения точки на местности(при наличии)
	X	Y	X	Y			
1	2	3	4	5	6	7	8
–	–	–	–	–	–	–	–
3. Сведения о характерных точках части (частей) границы объекта							
1	2	3	4	5	6	7	8
–	–	–	–	–	–	–	–
Текстовое описание местоположения границ объекта							
Прохождение границы		Описание прохождения границы					
от точки	до точки						
1	2	3					
–	–	–					



Масштаб 1:1000

Подпись ( ) Дата: " " 2011 г.  
Место для оттиска печати (при наличии) лица, составившего описание местоположения границ

- Используемые условные знаки и обозначения:
- 1 Характерная точка границы, сведения о которой позволяют однозначно определить ее на местности
  - Бюль образованная граница, сведения о которой достаточны для определения ее местоположения
  - Существующая граница кадастрового квартала
  - Существующая граница земельных участков
  - 69:27:0000057 Кадастровый номер квартала
  - 209 Кадастровый номер участка по данным ГКН

# ОПИСАНИЕ МЕСТОПОЛОЖЕНИЯ ГРАНИЦ

## Зона общественно-делового назначения (индекс - О)

(наименование объекта, местоположение границ которого описано (далее - объект))

### Раздел 1

#### Сведения об объекте

№ п/п	Характеристики объекта	Описание характеристик
1	2	3
1.	Местоположение объекта	172369, Тверская область, Ржевский район, сельское поселение "Есинка", деревня Толстиково
2.	Площадь объекта +/- величина погрешности определения площади (Р +/- Дельта Р)	2732954 +/- 14465 м <sup>2</sup>
3.	Иные характеристики объекта	<p style="text-align: center;"><b>Виды разрешенного использования зоны общественно-делового назначения О.</b></p> <p>Основные виды разрешенного использования:</p> <ul style="list-style-type: none"><li>• Сельскохозяйственное использование</li><li>• Сенокошение</li><li>• Передвижное жилье</li><li>• Хранение автотранспорта</li><li>• Общественное использование объектов капитального строительства</li><li>• Коммунальное обслуживание</li><li>• Предоставление коммунальных услуг</li><li>• Административные здания организаций, обеспечивающих предоставление коммунальных услуг</li><li>• Социальное обслуживание</li><li>• Дома социального обслуживания</li><li>• Оказание социальной помощи населению</li><li>• Оказание услуг связи</li><li>• Бытовое обслуживание</li><li>• Здравоохранение</li><li>• Амбулаторно-поликлиническое обслуживание</li><li>• Стационарное медицинское обслуживание</li><li>• Образование и просвещение</li><li>• Дошкольное, начальное и среднее общее образование</li><li>• Культурное развитие</li><li>• Объекты культурно-досуговой деятельности</li><li>• Парки культуры и отдыха</li><li>• Цирки и зверинцы</li><li>• Религиозное использование</li><li>• Осуществление религиозных обрядов</li><li>• Религиозное управление и образование</li><li>• Общественное управление</li><li>• Ветеринарное обслуживание</li><li>• Предпринимательство</li><li>• Объекты торговли (торговые центры, торгово-развлекательные центры (комплексы))</li><li>• Рынки</li><li>• Магазины</li></ul>

## Сведения об объекте

№ п/п	Характеристики объекта	Описание характеристик
1	2	3
3.	Иные характеристики объекта	<p>Основные виды разрешенного использования:</p> <ul style="list-style-type: none"> <li>• Банковская и страховая деятельность</li> <li>• Общественное питание</li> <li>• Гостиничное обслуживание</li> <li>• Развлечения</li> <li>• Развлекательные мероприятия</li> <li>• Служебные гаражи</li> <li>• Объекты дорожного сервиса</li> <li>• Заправка транспортных средств</li> <li>• Обеспечение дорожного отдыха</li> <li>• Автомобильные мойки</li> <li>• Ремонт автомобилей</li> <li>• Выставочно-ярмарочная деятельность</li> <li>• Отдых (рекреация)</li> <li>• Спорт</li> <li>• Обеспечение спортивно-зрелищных мероприятий</li> <li>• Обеспечение занятий спортом в помещениях</li> <li>• Площадки для занятий спортом</li> <li>• Оборудованные площадки для занятий спортом</li> <li>• Водный спорт</li> <li>• Авиационный спорт</li> <li>• Спортивные базы</li> <li>• Природно-познавательный туризм</li> <li>• Туристическое обслуживание</li> <li>• Охота и рыбалка</li> <li>• Причалы для маломерных судов</li> <li>• Поля для гольфа или конных прогулок</li> <li>• Связь</li> <li>• Научно-производственная деятельность</li> <li>• Транспорт</li> <li>• Автомобильный транспорт</li> <li>• Размещение автомобильных дорог</li> <li>• Обслуживание перевозок пассажиров</li> <li>• Стоянки транспорта общего пользования</li> <li>• Водный транспорт</li> <li>• Воздушный транспорт</li> <li>• Трубопроводный транспорт</li> <li>• Курортная деятельность</li> <li>• Санаторная деятельность</li> <li>• Историко-культурная деятельность</li> <li>• Водные объекты</li> <li>• Общее пользование водными объектами</li> <li>• Специальное пользование водными объектами</li> <li>• Гидротехнические сооружения</li> <li>• Земельные участки (территории) общего пользования</li> <li>• Улично-дорожная сеть</li> <li>• Благоустройство территории</li> <li>• Специальная деятельность</li> </ul> <p>Условно разрешенные виды использования:</p> <ul style="list-style-type: none"> <li>• Деловое управление</li> <li>• Земельные участки общего назначения</li> </ul>

**Раздел 2****Сведения о местоположении границ объекта**

1. Система координат СК кадастрового округа, зона 2

2. Сведения о характерных точках границ объекта

Обозначение характерных точек границ	Координаты, м		Метод определения координат характерной точки	Средняя квадратическая погрешность положения характерной точки (Mt), м	Описание обозначения точки на местности (при наличии)
	X	Y			
1	2	3	4	5	6
1	220707.70	2173882.59	Картометрический метод	2.50	Закрепление отсутствует
2	220964.56	2173978.86	Картометрический метод	2.50	Закрепление отсутствует
3	221188.92	2174041.44	Картометрический метод	2.50	Закрепление отсутствует
4	221369.46	2174057.29	Картометрический метод	2.50	Закрепление отсутствует
5	221514.91	2174079.76	Картометрический метод	2.50	Закрепление отсутствует
6	221707.53	2174165.37	Картометрический метод	2.50	Закрепление отсутствует
7	221839.32	2174166.07	Картометрический метод	2.50	Закрепление отсутствует
8	221989.65	2174191.76	Картометрический метод	2.50	Закрепление отсутствует
9	221977.01	2174295.10	Картометрический метод	2.50	Закрепление отсутствует
10	222022.89	2174394.21	Картометрический метод	2.50	Закрепление отсутствует
11	222056.13	2174397.98	Картометрический метод	2.50	Закрепление отсутствует
12	222068.97	2174462.95	Картометрический метод	2.50	Закрепление отсутствует
13	222025.91	2174473.53	Картометрический метод	2.50	Закрепление отсутствует
14	222061.40	2174606.78	Картометрический метод	2.50	Закрепление отсутствует
15	221968.22	2174635.72	Картометрический метод	2.50	Закрепление отсутствует
16	221851.12	2174641.62	Картометрический метод	2.50	Закрепление отсутствует
17	221848.75	2174655.80	Картометрический метод	2.50	Закрепление отсутствует
18	222035.41	2174668.21	Картометрический метод	2.50	Закрепление отсутствует
19	221930.86	2174711.92	Картометрический метод	2.50	Закрепление отсутствует
20	221899.83	2174765.94	Картометрический метод	2.50	Закрепление отсутствует
21	221711.88	2174781.52	Картометрический метод	2.50	Закрепление отсутствует
22	221653.89	2174787.34	Картометрический метод	2.50	Закрепление отсутствует

## 2. Сведения о характерных точках границ объекта

Обозначение характерных точек границ	Координаты, м		Метод определения координат характерной точки	Средняя квадратическая погрешность положения характерной точки (Mt), м	Описание обозначения точки на местности (при наличии)
	X	Y			
1	2	3	4	5	6
23	221604.67	2174787.60	Картометрический метод	2.50	Закрепление отсутствует
24	221553.33	2174785.50	Картометрический метод	2.50	Закрепление отсутствует
25	221471.49	2174777.32	Картометрический метод	2.50	Закрепление отсутствует
26	221418.79	2174767.61	Картометрический метод	2.50	Закрепление отсутствует
27	221326.77	2174745.20	Картометрический метод	2.50	Закрепление отсутствует
28	221251.59	2174716.80	Картометрический метод	2.50	Закрепление отсутствует
29	221065.61	2174631.60	Картометрический метод	2.50	Закрепление отсутствует
30	220988.12	2174600.28	Картометрический метод	2.50	Закрепление отсутствует
31	220849.20	2174530.54	Картометрический метод	0.10	Закрепление отсутствует
32	220706.57	2174459.49	Картометрический метод	0.10	Закрепление отсутствует
33	220663.75	2174447.49	Картометрический метод	0.10	Закрепление отсутствует
34	220677.64	2174246.99	Картометрический метод	0.10	Закрепление отсутствует
1	220707.70	2173882.59	Картометрический метод	2.50	Закрепление отсутствует
35	221384.70	2174620.40	Картометрический метод	2.50	Закрепление отсутствует
36	221384.20	2174618.00	Картометрический метод	2.50	Закрепление отсутствует
37	221386.60	2174617.50	Картометрический метод	2.50	Закрепление отсутствует
38	221387.10	2174619.89	Картометрический метод	2.50	Закрепление отсутствует
35	221384.70	2174620.40	Картометрический метод	2.50	Закрепление отсутствует
39	221282.85	2174137.03	Картометрический метод	2.50	Закрепление отсутствует
40	221282.35	2174134.64	Картометрический метод	2.50	Закрепление отсутствует
41	221284.75	2174134.13	Картометрический метод	2.50	Закрепление отсутствует
42	221285.25	2174136.53	Картометрический метод	2.50	Закрепление отсутствует
39	221282.85	2174137.03	Картометрический метод	2.50	Закрепление отсутствует
43	221279.82	2174314.27	Картометрический метод	2.50	Закрепление отсутствует
44	221280.30	2174316.68	Картометрический метод	2.50	Закрепление отсутствует
45	221277.90	2174317.15	Картометрический метод	2.50	Закрепление отсутствует

2. Сведения о характерных точках границ объекта					
Обозначение характерных точек границ	Координаты, м		Метод определения координат характерной точки	Средняя квадратическая погрешность положения характерной точки (Mt), м	Описание обозначения точки на местности (при наличии)
	X	Y			
1	2	3	4	5	6
46	221277.42	2174314.75	Картометрический метод	2.50	Закрепление отсутствует
43	221279.82	2174314.27	Картометрический метод	2.50	Закрепление отсутствует
47	221333.80	2174378.72	Картометрический метод	2.50	Закрепление отсутствует
48	221333.30	2174376.32	Картометрический метод	2.50	Закрепление отсутствует
49	221335.65	2174375.81	Картометрический метод	2.50	Закрепление отсутствует
50	221336.20	2174378.21	Картометрический метод	2.50	Закрепление отсутствует
47	221333.80	2174378.72	Картометрический метод	2.50	Закрепление отсутствует
51	220661.66	2174478.62	Картометрический метод	2.50	Закрепление отсутствует
52	220699.65	2174488.36	Картометрический метод	2.50	Закрепление отсутствует
53	221240.14	2174744.54	Картометрический метод	2.50	Закрепление отсутствует
54	221317.89	2174773.91	Картометрический метод	2.50	Закрепление отсутствует
55	221412.51	2174796.97	Картометрический метод	2.50	Закрепление отсутствует
56	221467.29	2174807.05	Картометрический метод	2.50	Закрепление отсутствует
57	221551.22	2174815.44	Картометрический метод	2.50	Закрепление отсутствует
58	221604.14	2174817.60	Картометрический метод	2.50	Закрепление отсутствует
59	221655.47	2174817.33	Картометрический метод	2.50	Закрепление отсутствует
60	221838.86	2174801.19	Картометрический метод	2.50	Закрепление отсутствует
61	221927.72	2175235.56	Картометрический метод	2.50	Закрепление отсутствует
62	221890.84	2175682.70	Картометрический метод	2.50	Закрепление отсутствует
63	221843.70	2175819.75	Картометрический метод	2.50	Закрепление отсутствует
64	220966.75	2175654.94	Картометрический метод	2.50	Закрепление отсутствует
65	220735.32	2175677.39	Картометрический метод	2.50	Закрепление отсутствует
66	220659.41	2175628.95	Картометрический метод	2.50	Закрепление отсутствует
67	220645.60	2175642.74	Картометрический метод	2.50	Закрепление отсутствует
68	220643.47	2175615.00	Картометрический метод	2.50	Закрепление отсутствует
69	220637.40	2175484.64	Картометрический метод	2.50	Закрепление отсутствует

## 2. Сведения о характерных точках границ объекта

Обозначение характерных точек границ	Координаты, м		Метод определения координат характерной точки	Средняя квадратическая погрешность положения характерной точки (Mt), м	Описание обозначения точки на местности (при наличии)
	X	Y			
1	2	3	4	5	6
70	220631.76	2175331.80	Картометрический метод	2.50	Закрепление отсутствует
71	220631.04	2175242.52	Картометрический метод	2.50	Закрепление отсутствует
72	220632.57	2175242.51	Картометрический метод	2.50	Закрепление отсутствует
73	220632.50	2175234.34	Картометрический метод	2.50	Закрепление отсутствует
74	220630.97	2175234.35	Картометрический метод	2.50	Закрепление отсутствует
75	220629.80	2175089.19	Картометрический метод	2.50	Закрепление отсутствует
76	220635.01	2174864.39	Картометрический метод	2.50	Закрепление отсутствует
77	220647.60	2174624.15	Картометрический метод	2.50	Закрепление отсутствует
78	220651.60	2174624.42	Картометрический метод	2.50	Закрепление отсутствует
51	220661.66	2174478.62	Картометрический метод	2.50	Закрепление отсутствует
79	220798.25	2174739.03	Картометрический метод	2.50	Закрепление отсутствует
80	220796.50	2174744.78	Картометрический метод	2.50	Закрепление отсутствует
81	220790.75	2174742.99	Картометрический метод	2.50	Закрепление отсутствует
82	220792.50	2174737.27	Картометрический метод	2.50	Закрепление отсутствует
79	220798.25	2174739.03	Картометрический метод	2.50	Закрепление отсутствует
83	221539.40	2175342.53	Картометрический метод	2.50	Закрепление отсутствует
84	221539.90	2175344.94	Картометрический метод	2.50	Закрепление отсутствует
85	221537.50	2175345.45	Картометрический метод	2.50	Закрепление отсутствует
86	221537.00	2175343.05	Картометрический метод	2.50	Закрепление отсутствует
83	221539.40	2175342.53	Картометрический метод	2.50	Закрепление отсутствует
87	221488.45	2175100.86	Картометрический метод	2.50	Закрепление отсутствует
88	221488.95	2175103.26	Картометрический метод	2.50	Закрепление отсутствует
89	221486.55	2175103.76	Картометрический метод	2.50	Закрепление отсутствует
90	221486.05	2175101.37	Картометрический метод	2.50	Закрепление отсутствует
87	221488.45	2175100.86	Картометрический метод	2.50	Закрепление отсутствует
91	221437.55	2174859.18	Картометрический метод	2.50	Закрепление отсутствует



## 2. Сведения о характерных точках границ объекта

Обозначение характерных точек границ	Координаты, м		Метод определения координат характерной точки	Средняя квадратическая погрешность положения характерной точки (Mt), м	Описание обозначения точки на местности (при наличии)
	X	Y			
1	2	3	4	5	6
92	221438.05	2174861.58	Картометрический метод	2.50	Закрепление отсутствует
93	221435.65	2174862.07	Картометрический метод	2.50	Закрепление отсутствует
94	221435.15	2174859.68	Картометрический метод	2.50	Закрепление отсутствует
91	221437.55	2174859.18	Картометрический метод	2.50	Закрепление отсутствует
95	221564.01	2175459.60	Картометрический метод	2.50	Закрепление отсутствует
96	221564.52	2175462.00	Картометрический метод	2.50	Закрепление отсутствует
97	221562.16	2175462.50	Картометрический метод	2.50	Закрепление отсутствует
98	221561.61	2175460.11	Картометрический метод	2.50	Закрепление отсутствует
95	221564.01	2175459.60	Картометрический метод	2.50	Закрепление отсутствует
99	221590.30	2175584.23	Картометрический метод	2.50	Закрепление отсутствует
100	221590.80	2175586.62	Картометрический метод	2.50	Закрепление отсутствует
101	221588.45	2175587.13	Картометрический метод	2.50	Закрепление отсутствует
102	221587.90	2175584.72	Картометрический метод	2.50	Закрепление отсутствует
99	221590.30	2175584.23	Картометрический метод	2.50	Закрепление отсутствует
103	221508.49	2175194.97	Картометрический метод	2.50	Закрепление отсутствует
104	221508.99	2175197.37	Картометрический метод	2.50	Закрепление отсутствует
105	221506.64	2175197.87	Картометрический метод	2.50	Закрепление отсутствует
106	221506.09	2175195.48	Картометрический метод	2.50	Закрепление отсутствует
103	221508.49	2175194.97	Картометрический метод	2.50	Закрепление отсутствует
107	221451.93	2174931.39	Картометрический метод	2.50	Закрепление отсутствует
108	221452.43	2174933.78	Картометрический метод	2.50	Закрепление отсутствует
109	221450.08	2174934.29	Картометрический метод	2.50	Закрепление отсутствует
110	221449.53	2174931.89	Картометрический метод	2.50	Закрепление отсутствует
107	221451.93	2174931.39	Картометрический метод	2.50	Закрепление отсутствует
111	221424.31	2174803.11	Картометрический метод	2.50	Закрепление отсутствует
112	221424.82	2174805.50	Картометрический метод	2.50	Закрепление отсутствует

## 2. Сведения о характерных точках границ объекта

Обозначение характерных точек границ	Координаты, м		Метод определения координат характерной точки	Средняя квадратическая погрешность положения характерной точки (Mt), м	Описание обозначения точки на местности (при наличии)
	X	Y			
1	2	3	4	5	6
113	221422.46	2174806.01	Картометрический метод	2.50	Закрепление отсутствует
114	221421.92	2174803.62	Картометрический метод	2.50	Закрепление отсутствует
111	221424.31	2174803.11	Картометрический метод	2.50	Закрепление отсутствует
115	221614.52	2175698.83	Картометрический метод	2.50	Закрепление отсутствует
116	221615.01	2175701.22	Картометрический метод	2.50	Закрепление отсутствует
117	221612.67	2175701.72	Картометрический метод	2.50	Закрепление отсутствует
118	221612.12	2175699.33	Картометрический метод	2.50	Закрепление отсутствует
115	221614.52	2175698.83	Картометрический метод	2.50	Закрепление отсутствует
119	220662.54	2173916.24	Картометрический метод	2.50	Закрепление отсутствует
120	220659.40	2173969.20	Картометрический метод	2.50	Закрепление отсутствует
121	220644.86	2174180.53	Картометрический метод	2.50	Закрепление отсутствует
122	220636.60	2174308.51	Картометрический метод	2.50	Закрепление отсутствует
123	220626.82	2174455.73	Картометрический метод	2.50	Закрепление отсутствует
124	220612.48	2174652.05	Картометрический метод	2.50	Закрепление отсутствует
125	220602.03	2174863.19	Картометрический метод	2.50	Закрепление отсутствует
126	220596.80	2175088.95	Картометрический метод	2.50	Закрепление отсутствует
127	220598.76	2175332.54	Картометрический метод	2.50	Закрепление отсутствует
128	220604.42	2175486.02	Картометрический метод	2.50	Закрепление отсутствует
129	220610.51	2175616.80	Картометрический метод	2.50	Закрепление отсутствует
130	220612.06	2175641.43	Картометрический метод	2.50	Закрепление отсутствует
131	220381.11	2175173.60	Картометрический метод	2.50	Закрепление отсутствует
132	220344.15	2175103.92	Картометрический метод	2.50	Закрепление отсутствует
133	220206.55	2174861.31	Картометрический метод	2.50	Закрепление отсутствует
134	220249.44	2174773.34	Картометрический метод	2.50	Закрепление отсутствует
135	220291.39	2174724.17	Картометрический метод	2.50	Закрепление отсутствует
136	220404.29	2174623.62	Картометрический метод	2.50	Закрепление отсутствует

## 2. Сведения о характерных точках границ объекта

Обозначение характерных точек границ	Координаты, м		Метод определения координат характерной точки	Средняя квадратическая погрешность положения характерной точки (Mt), м	Описание обозначения точки на местности (при наличии)
	X	Y			
1	2	3	4	5	6
137	220483.17	2174532.58	Картометрический метод	2.50	Закрепление отсутствует
138	220513.18	2174469.64	Картометрический метод	2.50	Закрепление отсутствует
139	220522.58	2174428.97	Картометрический метод	2.50	Закрепление отсутствует
140	220556.38	2174395.88	Картометрический метод	2.50	Закрепление отсутствует
141	220559.94	2174402.71	Картометрический метод	2.50	Закрепление отсутствует
142	220640.95	2174173.50	Картометрический метод	2.50	Закрепление отсутствует
143	220631.19	2174073.79	Картометрический метод	2.50	Закрепление отсутствует
144	220630.84	2173932.10	Картометрический метод	2.50	Закрепление отсутствует
119	220662.54	2173916.24	Картометрический метод	2.50	Закрепление отсутствует
145	220514.60	2175013.97	Картометрический метод	2.50	Закрепление отсутствует
146	220514.45	2175021.38	Картометрический метод	2.50	Закрепление отсутствует
147	220507.05	2175021.24	Картометрический метод	2.50	Закрепление отсутствует
148	220507.15	2175013.83	Картометрический метод	2.50	Закрепление отсутствует
145	220514.60	2175013.97	Картометрический метод	2.50	Закрепление отсутствует
149	220535.50	2175424.95	Картометрический метод	2.50	Закрепление отсутствует
150	220535.65	2175427.40	Картометрический метод	2.50	Закрепление отсутствует
151	220533.20	2175427.54	Картометрический метод	2.50	Закрепление отсутствует
152	220533.05	2175425.09	Картометрический метод	2.50	Закрепление отсутствует
149	220535.50	2175424.95	Картометрический метод	2.50	Закрепление отсутствует
153	220523.75	2175220.63	Картометрический метод	2.50	Закрепление отсутствует
154	220523.85	2175223.08	Картометрический метод	2.50	Закрепление отсутствует
155	220521.40	2175223.22	Картометрический метод	2.50	Закрепление отсутствует
156	220521.30	2175220.77	Картометрический метод	2.50	Закрепление отсутствует
153	220523.75	2175220.63	Картометрический метод	2.50	Закрепление отсутствует
157	220526.85	2174808.83	Картометрический метод	2.50	Закрепление отсутствует
158	220526.65	2174811.28	Картометрический метод	2.50	Закрепление отсутствует

## 2. Сведения о характерных точках границ объекта

Обозначение характерных точек границ	Координаты, м		Метод определения координат характерной точки	Средняя квадратическая погрешность положения характерной точки (Mt), м	Описание обозначения точки на местности (при наличии)
	X	Y			
1	2	3	4	5	6
159	220524.25	2174811.10	Картометрический метод	2.50	Закрепление отсутствует
160	220524.40	2174808.66	Картометрический метод	2.50	Закрепление отсутствует
157	220526.85	2174808.83	Картометрический метод	2.50	Закрепление отсутствует
161	220541.55	2174601.20	Картометрический метод	2.50	Закрепление отсутствует
162	220541.40	2174603.64	Картометрический метод	2.50	Закрепление отсутствует
163	220538.95	2174603.47	Картометрический метод	2.50	Закрепление отсутствует
164	220539.15	2174601.02	Картометрический метод	2.50	Закрепление отсутствует
161	220541.55	2174601.20	Картометрический метод	2.50	Закрепление отсутствует
165	220529.32	2175346.63	Картометрический метод	2.50	Закрепление отсутствует
166	220529.26	2175347.64	Картометрический метод	2.50	Закрепление отсутствует
167	220528.26	2175347.56	Картометрический метод	2.50	Закрепление отсутствует
168	220528.32	2175346.57	Картометрический метод	2.50	Закрепление отсутствует
165	220529.32	2175346.63	Картометрический метод	2.50	Закрепление отсутствует
169	220515.07	2174640.00	Картометрический метод	2.50	Закрепление отсутствует
170	220515.01	2174641.01	Картометрический метод	2.50	Закрепление отсутствует
171	220514.01	2174640.93	Картометрический метод	2.50	Закрепление отсутствует
172	220514.07	2174639.94	Картометрический метод	2.50	Закрепление отсутствует
169	220515.07	2174640.00	Картометрический метод	2.50	Закрепление отсутствует
173	220516.56	2174492.46	Картометрический метод	2.50	Закрепление отсутствует
174	220516.50	2174493.47	Картометрический метод	2.50	Закрепление отсутствует
175	220515.50	2174493.39	Картометрический метод	2.50	Закрепление отсутствует
176	220515.56	2174492.40	Картометрический метод	2.50	Закрепление отсутствует
173	220516.56	2174492.46	Картометрический метод	2.50	Закрепление отсутствует
177	220515.51	2174577.97	Картометрический метод	2.50	Закрепление отсутствует
178	220515.45	2174578.98	Картометрический метод	2.50	Закрепление отсутствует
179	220514.45	2174578.90	Картометрический метод	2.50	Закрепление отсутствует

## 2. Сведения о характерных точках границ объекта

Обозначение характерных точек границ	Координаты, м		Метод определения координат характерной точки	Средняя квадратическая погрешность положения характерной точки (Mt), м	Описание обозначения точки на местности (при наличии)
	X	Y			
1	2	3	4	5	6
180	220514.51	2174577.91	Картометрический метод	2.50	Закрепление отсутствует
177	220515.51	2174577.97	Картометрический метод	2.50	Закрепление отсутствует
181	220525.75	2175260.53	Картометрический метод	2.50	Закрепление отсутствует
182	220525.69	2175261.54	Картометрический метод	2.50	Закрепление отсутствует
183	220524.69	2175261.46	Картометрический метод	2.50	Закрепление отсутствует
184	220524.75	2175260.47	Картометрический метод	2.50	Закрепление отсутствует
181	220525.75	2175260.53	Картометрический метод	2.50	Закрепление отсутствует
185	220524.22	2175178.94	Картометрический метод	2.50	Закрепление отсутствует
186	220524.16	2175179.95	Картометрический метод	2.50	Закрепление отсутствует
187	220523.16	2175179.87	Картометрический метод	2.50	Закрепление отсутствует
188	220523.22	2175178.88	Картометрический метод	2.50	Закрепление отсутствует
185	220524.22	2175178.94	Картометрический метод	2.50	Закрепление отсутствует
189	220517.78	2174943.72	Картометрический метод	2.50	Закрепление отсутствует
190	220517.72	2174944.73	Картометрический метод	2.50	Закрепление отсутствует
191	220516.72	2174944.65	Картометрический метод	2.50	Закрепление отсутствует
192	220516.78	2174943.66	Картометрический метод	2.50	Закрепление отсутствует
189	220517.78	2174943.72	Картометрический метод	2.50	Закрепление отсутствует
193	220515.24	2174863.99	Картометрический метод	2.50	Закрепление отсутствует
194	220515.18	2174865.00	Картометрический метод	2.50	Закрепление отсутствует
195	220514.18	2174864.92	Картометрический метод	2.50	Закрепление отсутствует
196	220514.24	2174863.93	Картометрический метод	2.50	Закрепление отсутствует
193	220515.24	2174863.99	Картометрический метод	2.50	Закрепление отсутствует
197	220519.29	2175014.25	Картометрический метод	2.50	Закрепление отсутствует
198	220519.23	2175015.26	Картометрический метод	2.50	Закрепление отсутствует
199	220518.23	2175015.18	Картометрический метод	2.50	Закрепление отсутствует
200	220518.29	2175014.19	Картометрический метод	2.50	Закрепление отсутствует

## 2. Сведения о характерных точках границ объекта

Обозначение характерных точек границ	Координаты, м		Метод определения координат характерной точки	Средняя квадратическая погрешность положения характерной точки (M <sub>t</sub> ), м	Описание обозначения точки на местности (при наличии)
	X	Y			
1	2	3	4	5	6
197	220519.29	2175014.25	Картометрический метод	2.50	Закрепление отсутствует
201	220514.36	2174724.10	Картометрический метод	2.50	Закрепление отсутствует
202	220514.30	2174725.11	Картометрический метод	2.50	Закрепление отсутствует
203	220513.30	2174725.03	Картометрический метод	2.50	Закрепление отсутствует
204	220513.36	2174724.04	Картометрический метод	2.50	Закрепление отсутствует
201	220514.36	2174724.10	Картометрический метод	2.50	Закрепление отсутствует
205	220513.22	2174798.09	Картометрический метод	2.50	Закрепление отсутствует
206	220513.16	2174799.10	Картометрический метод	2.50	Закрепление отсутствует
207	220512.16	2174799.02	Картометрический метод	2.50	Закрепление отсутствует
208	220512.22	2174798.03	Картометрический метод	2.50	Закрепление отсутствует
205	220513.22	2174798.09	Картометрический метод	2.50	Закрепление отсутствует
209	220531.69	2175430.47	Картометрический метод	2.50	Закрепление отсутствует
210	220531.63	2175431.48	Картометрический метод	2.50	Закрепление отсутствует
211	220530.63	2175431.40	Картометрический метод	2.50	Закрепление отсутствует
212	220530.69	2175430.41	Картометрический метод	2.50	Закрепление отсутствует
209	220531.69	2175430.47	Картометрический метод	2.50	Закрепление отсутствует
213	220521.93	2175098.18	Картометрический метод	2.50	Закрепление отсутствует
214	220521.87	2175099.19	Картометрический метод	2.50	Закрепление отсутствует
215	220520.87	2175099.11	Картометрический метод	2.50	Закрепление отсутствует
216	220520.93	2175098.12	Картометрический метод	2.50	Закрепление отсутствует
213	220521.93	2175098.18	Картометрический метод	2.50	Закрепление отсутствует
217	220443.16	2173737.50	Картометрический метод	2.50	Закрепление отсутствует
218	220474.10	2173773.30	Картометрический метод	2.50	Закрепление отсутствует
219	220558.53	2173827.51	Картометрический метод	2.50	Закрепление отсутствует
220	220581.97	2173961.03	Картометрический метод	2.50	Закрепление отсутствует
221	220575.65	2174157.37	Картометрический метод	2.50	Закрепление отсутствует

## 2. Сведения о характерных точках границ объекта

Обозначение характерных точек границ	Координаты, м		Метод определения координат характерной точки	Средняя квадратическая погрешность положения характерной точки (Mt), м	Описание обозначения точки на местности (при наличии)
	X	Y			
1	2	3	4	5	6
222	220521.69	2174329.35	Картометрический метод	2.50	Закрепление отсутствует
223	220549.72	2174383.11	Картометрический метод	2.50	Закрепление отсутствует
224	220513.41	2174424.26	Картометрический метод	2.50	Закрепление отсутствует
225	220503.68	2174466.34	Картометрический метод	2.50	Закрепление отсутствует
226	220474.73	2174527.05	Картометрический метод	2.50	Закрепление отсутствует
227	220397.40	2174616.37	Картометрический метод	2.50	Закрепление отсутствует
228	220284.24	2174717.14	Картометрический метод	2.50	Закрепление отсутствует
229	220241.01	2174767.83	Картометрический метод	2.50	Закрепление отсутствует
230	220199.42	2174853.12	Картометрический метод	2.50	Закрепление отсутствует
231	220191.70	2174844.39	Картометрический метод	2.50	Закрепление отсутствует
232	220154.56	2174801.13	Картометрический метод	2.50	Закрепление отсутствует
233	220058.84	2174688.46	Картометрический метод	2.50	Закрепление отсутствует
234	219996.25	2174642.90	Картометрический метод	2.50	Закрепление отсутствует
235	219899.45	2174499.76	Картометрический метод	2.50	Закрепление отсутствует
236	220113.02	2174344.71	Картометрический метод	2.50	Закрепление отсутствует
237	220205.76	2174287.37	Картометрический метод	2.50	Закрепление отсутствует
238	220279.11	2174198.00	Картометрический метод	2.50	Закрепление отсутствует
239	220217.73	2174015.37	Картометрический метод	2.50	Закрепление отсутствует
240	220201.32	2173963.55	Картометрический метод	2.50	Закрепление отсутствует
241	220283.21	2173878.08	Картометрический метод	2.50	Закрепление отсутствует
217	220443.16	2173737.50	Картометрический метод	2.50	Закрепление отсутствует
242	220518.26	2174408.31	Картометрический метод	2.50	Закрепление отсутствует
243	220517.26	2174408.23	Картометрический метод	2.50	Закрепление отсутствует
244	220517.32	2174407.24	Картометрический метод	2.50	Закрепление отсутствует
245	220518.32	2174407.30	Картометрический метод	2.50	Закрепление отсутствует
242	220518.26	2174408.31	Картометрический метод	2.50	Закрепление отсутствует

## 2. Сведения о характерных точках границ объекта

Обозначение характерных точек границ	Координаты, м		Метод определения координат характерной точки	Средняя квадратическая погрешность положения характерной точки (M <sub>t</sub> ), м	Описание обозначения точки на местности (при наличии)
	X	Y			
1	2	3	4	5	6
246	220559.61	2173880.27	Картометрический метод	2.50	Закрепление отсутствует
247	220558.61	2173880.19	Картометрический метод	2.50	Закрепление отсутствует
248	220558.67	2173879.20	Картометрический метод	2.50	Закрепление отсутствует
249	220559.67	2173879.26	Картометрический метод	2.50	Закрепление отсутствует
246	220559.61	2173880.27	Картометрический метод	2.50	Закрепление отсутствует
250	220519.32	2174320.33	Картометрический метод	2.50	Закрепление отсутствует
251	220518.32	2174320.25	Картометрический метод	2.50	Закрепление отсутствует
252	220518.38	2174319.26	Картометрический метод	2.50	Закрепление отсутствует
253	220519.38	2174319.32	Картометрический метод	2.50	Закрепление отсутствует
250	220519.32	2174320.33	Картометрический метод	2.50	Закрепление отсутствует
254	220553.73	2173960.39	Картометрический метод	2.50	Закрепление отсутствует
255	220552.73	2173960.31	Картометрический метод	2.50	Закрепление отсутствует
256	220552.79	2173959.32	Картометрический метод	2.50	Закрепление отсутствует
257	220553.79	2173959.38	Картометрический метод	2.50	Закрепление отсутствует
254	220553.73	2173960.39	Картометрический метод	2.50	Закрепление отсутствует
258	220529.87	2174231.65	Картометрический метод	2.50	Закрепление отсутствует
259	220528.87	2174231.57	Картометрический метод	2.50	Закрепление отсутствует
260	220528.93	2174230.58	Картометрический метод	2.50	Закрепление отсутствует
261	220529.93	2174230.64	Картометрический метод	2.50	Закрепление отсутствует
258	220529.87	2174231.65	Картометрический метод	2.50	Закрепление отсутствует
262	220545.23	2174051.55	Картометрический метод	2.50	Закрепление отсутствует
263	220544.23	2174051.47	Картометрический метод	2.50	Закрепление отсутствует
264	220544.29	2174050.48	Картометрический метод	2.50	Закрепление отсутствует
265	220545.29	2174050.54	Картометрический метод	2.50	Закрепление отсутствует
262	220545.23	2174051.55	Картометрический метод	2.50	Закрепление отсутствует
266	220538.32	2174143.52	Картометрический метод	2.50	Закрепление отсутствует



## 2. Сведения о характерных точках границ объекта

Обозначение характерных точек границ	Координаты, м		Метод определения координат характерной точки	Средняя квадратическая погрешность положения характерной точки (Mt), м	Описание обозначения точки на местности (при наличии)
	X	Y			
1	2	3	4	5	6
267	220537.32	2174143.44	Картометрический метод	2.50	Закрепление отсутствует
268	220537.38	2174142.45	Картометрический метод	2.50	Закрепление отсутствует
269	220538.38	2174142.51	Картометрический метод	2.50	Закрепление отсутствует
266	220538.32	2174143.52	Картометрический метод	2.50	Закрепление отсутствует

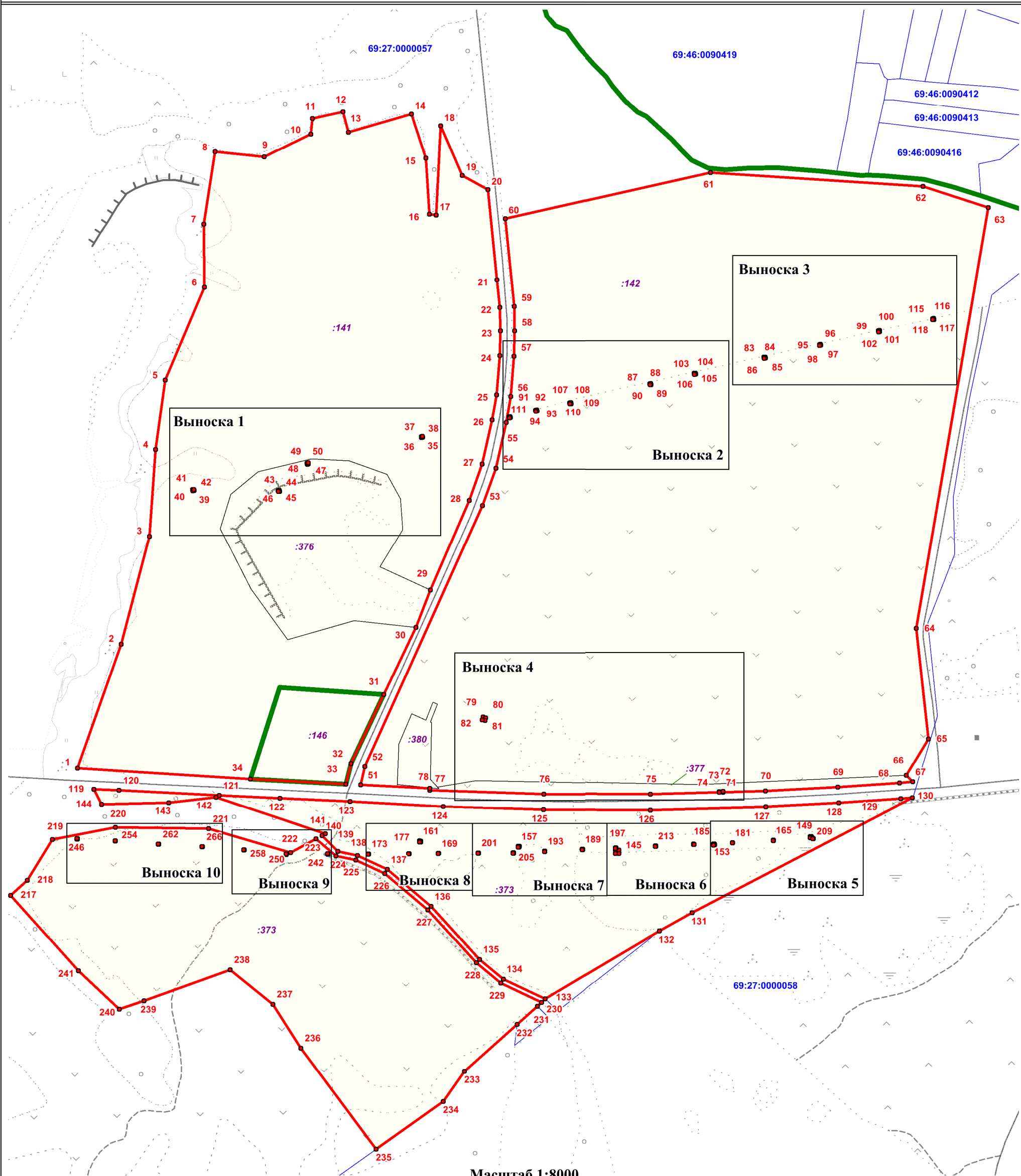
## 3. Сведения о характерных точках части (частей) границы объекта

Обозначение характерных точек части границы	Координаты, м		Метод определения координат характерной точки	Средняя квадратическая погрешность положения характерной точки (Mt), м	Описание обозначения точки на местности (при наличии)
	X	Y			
1	2	3	4	5	6
-	-	-	-	-	-



# Раздел 4

## План границ объекта



### Используемые условные знаки и обозначения:

- вновь образованная часть границы объекта (территориальной зоны общественно-делового назначения О), сведения о которой достаточны для определения ее местоположения
- границы административно-территориальных образований, сведения о которых содержатся в Едином государственном реестре недвижимости
- границы земельных участков, сведения о которых содержатся в Едином государственном реестре недвижимости
- :373 обозначение земельного участка
- граница кадастрового квартала
- 69:27:000057 обозначение кадастрового квартала
- <sup>1</sup> характерная точка границы, сведения о которой позволяют однозначно определить ее положение на местности

Подпись \_\_\_\_\_ / \_\_\_\_\_ / Дата " \_\_ " \_\_\_\_\_ 2019 г.

Место для оттиска печати (при наличии) лица, составившего описание местоположения границ объекта

Раздел 4

План границ объекта

Выноска 1

69:27:0000057

:141

38  
37  
35  
36

49  
50  
48  
47

41  
42  
40  
39

43  
44  
46  
45

:376

Масштаб 1:1400

Подпись \_\_\_\_\_ / \_\_\_\_\_ / Дата " \_\_ " \_\_\_\_\_ 2019 г.

Используемые условные знаки и обозначения представлены на листе № 17


Место для оттиска печати (при наличии) лица, составившего описание местоположения границ объекта

Раздел 4

План границ объекта

Выноска 2

69:27:0000057



Масштаб 1:1200

Подпись \_\_\_\_\_ / \_\_\_\_\_ / Дата " \_\_ " \_\_\_\_\_ 2019 г.

Используемые условные знаки и обозначения представлены на листе № 17


Место для оттиска печати (при наличии) лица, составившего описание местоположения границ объекта

Раздел 4

План границ объекта

Выноска 3

69:27:0000057



Масштаб 1:1200

Подпись \_\_\_\_\_ / \_\_\_\_\_ / Дата " \_\_ " \_\_\_\_\_ 2019 г.

Используемые условные знаки и обозначения представлены на листе № 17


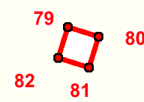
Место для оттиска печати (при наличии) лица, составившего описание местоположения границ объекта

Раздел 4

План границ объекта

Выноска 4

69:27:0000057



Масштаб 1:1400

Подпись \_\_\_\_\_ / \_\_\_\_\_ / Дата " \_\_ " \_\_\_\_\_ 2019 г.

Используемые условные знаки и обозначения представлены на листе № 17

Место для оттиска печати (при наличии) лица, составившего описание местоположения границ объекта

Раздел 4

План границ объекта

Выноска 5

69:27:0000057

:373

69:27:0000058

153 154  
156 155

181 182  
184 183

165 166  
168 167

149 150  
152 151 209 210  
212 211

Масштаб 1:600

Подпись \_\_\_\_\_ / \_\_\_\_\_ / Дата " \_\_ " \_\_\_\_\_ 2019 г.

Используемые условные знаки и обозначения представлены на листе № 17


Место для оттиска печати (при наличии) лица, составившего  
описание местоположения границ объекта



Раздел 4

План границ объекта

Выноска 6



69:27:0000057

Масштаб 1:600

Подпись \_\_\_\_\_ / \_\_\_\_\_ / Дата " \_\_ " \_\_\_\_\_ 2019 г.

Используемые условные знаки и обозначения представлены на листе № 17


Место для оттиска печати (при наличии) лица, составившего описание местоположения границ объекта

Раздел 4

План границ объекта

Выноска 7

69:27:0000057



Масштаб 1:1200

Подпись \_\_\_\_\_ / \_\_\_\_\_ / Дата " \_\_ " \_\_\_\_\_ 2019 г.

Используемые условные знаки и обозначения представлены на листе № 17

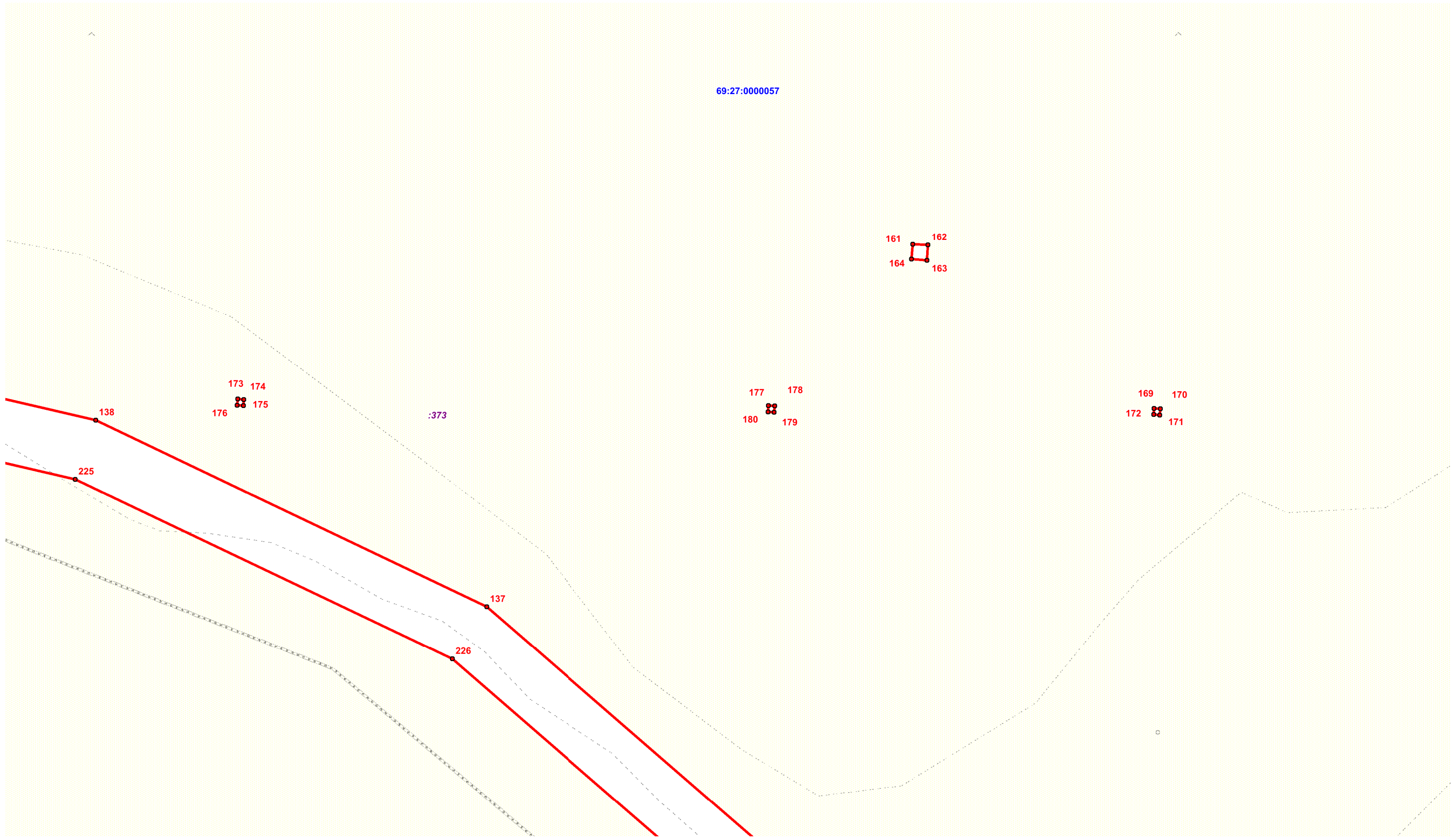
Место для оттиска печати (при наличии) лица, составившего описание местоположения границ объекта

Раздел 4

План границ объекта

Выноска 8

69:27:0000057



Масштаб 1:600

Подпись \_\_\_\_\_ / \_\_\_\_\_ / Дата " \_\_ " \_\_\_\_\_ 2019 г.

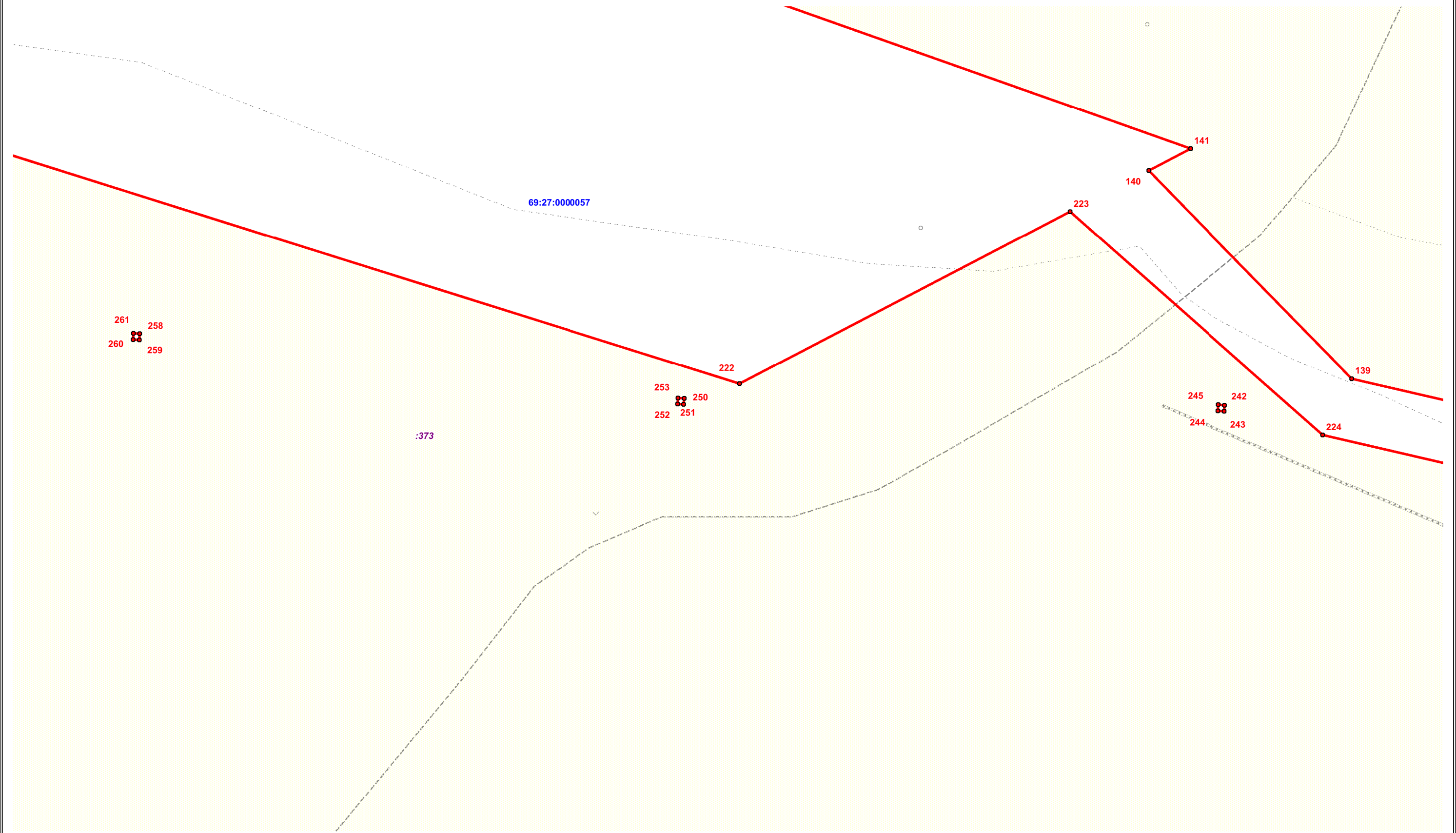
Используемые условные знаки и обозначения представлены на листе № 17

Место для оттиска печати (при наличии) лица, составившего описание местоположения границ объекта

Раздел 4

План границ объекта

Выноска 9



Масштаб 1:600

Подпись \_\_\_\_\_ / \_\_\_\_\_ / Дата " \_\_ " \_\_\_\_\_ 2019 г.

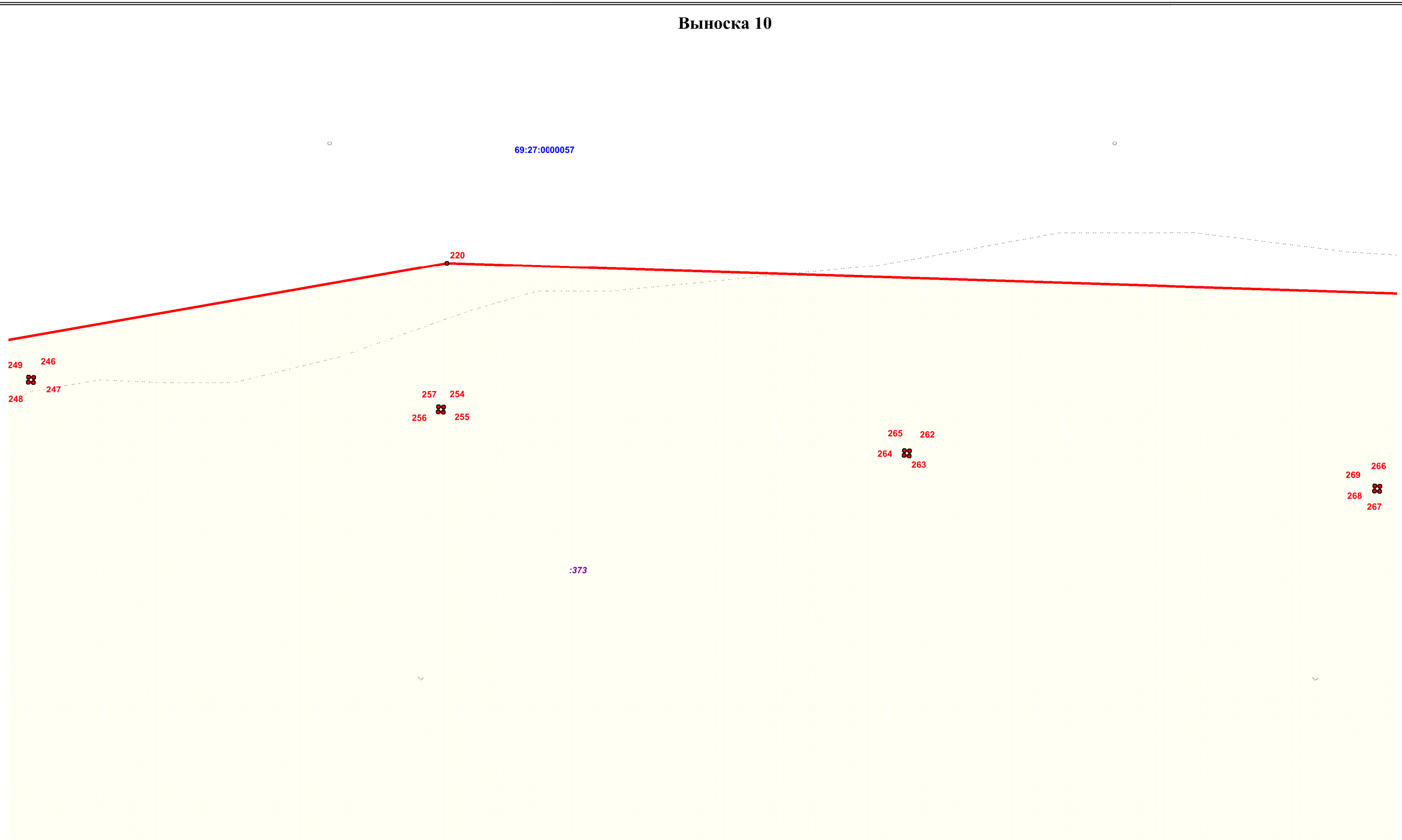
Используемые условные знаки и обозначения представлены на листе № 17

Место для оттиска печати (при наличии) лица, составившего описание местоположения границ объекта

Раздел 4

План границ объекта

Выноска 10



Масштаб 1:700

Подпись \_\_\_\_\_ / \_\_\_\_\_ / Дата " \_\_ " \_\_\_\_\_ 2019 г.

Используемые условные знаки и обозначения представлены на листе № 17

Место для оттиска печати (при наличии) лица, составившего описание местоположения границ объекта

**Текстовое описание местоположения границ  
населенных пунктов, территориальных зон, особо охраняемых природных  
территорий, зон с особыми условиями использования территорий**

Прохождение границы		Описание прохождения границы
от точки	до точки	
1	2	3
1	2	-
2	3	-
3	4	-
4	5	-
5	6	-
6	7	-
7	8	-
8	9	-
9	10	-
10	11	-
11	12	-
12	13	-
13	14	-
14	15	-
15	16	-
16	17	-
17	18	-
18	19	-
19	20	-
20	21	-
21	22	-
22	23	-
23	24	-
24	25	-
25	26	-
26	27	-
27	28	-
28	29	-
29	30	-
30	31	-
31	32	-
32	33	-
33	34	-
34	1	-
35	36	-
36	37	-

**Текстовое описание местоположения границ  
населенных пунктов, территориальных зон, особо охраняемых природных  
территорий, зон с особыми условиями использования территорий**

Прохождение границы		Описание прохождения границы
от точки	до точки	
1	2	3
37	38	-
38	35	-
39	40	-
40	41	-
41	42	-
42	39	-
43	44	-
44	45	-
45	46	-
46	43	-
47	48	-
48	49	-
49	50	-
50	47	-
51	52	-
52	53	-
53	54	-
54	55	-
55	56	-
56	57	-
57	58	-
58	59	-
59	60	-
60	61	-
61	62	-
62	63	-
63	64	-
64	65	-
65	66	-
66	67	-
67	68	-
68	69	-
69	70	-
70	71	-
71	72	-
72	73	-

**Текстовое описание местоположения границ  
населенных пунктов, территориальных зон, особо охраняемых природных  
территорий, зон с особыми условиями использования территорий**

Прохождение границы		Описание прохождения границы
от точки	до точки	
1	2	3
73	74	-
74	75	-
75	76	-
76	77	-
77	78	-
78	51	-
79	80	-
80	81	-
81	82	-
82	79	-
83	84	-
84	85	-
85	86	-
86	83	-
87	88	-
88	89	-
89	90	-
90	87	-
91	92	-
92	93	-
93	94	-
94	91	-
95	96	-
96	97	-
97	98	-
98	95	-
99	100	-
100	101	-
101	102	-
102	99	-
103	104	-
104	105	-
105	106	-
106	103	-
107	108	-
108	109	-



**Текстовое описание местоположения границ  
населенных пунктов, территориальных зон, особо охраняемых природных  
территорий, зон с особыми условиями использования территорий**

Прохождение границы		Описание прохождения границы
от точки	до точки	
1	2	3
109	110	-
110	107	-
111	112	-
112	113	-
113	114	-
114	111	-
115	116	-
116	117	-
117	118	-
118	115	-
119	120	-
120	121	-
121	122	-
122	123	-
123	124	-
124	125	-
125	126	-
126	127	-
127	128	-
128	129	-
129	130	-
130	131	-
131	132	-
132	133	-
133	134	-
134	135	-
135	136	-
136	137	-
137	138	-
138	139	-
139	140	-
140	141	-
141	142	-
142	143	-
143	144	-
144	119	-

**Текстовое описание местоположения границ  
населенных пунктов, территориальных зон, особо охраняемых природных  
территорий, зон с особыми условиями использования территорий**

Прохождение границы		Описание прохождения границы
от точки	до точки	
1	2	3
145	146	-
146	147	-
147	148	-
148	145	-
149	150	-
150	151	-
151	152	-
152	149	-
153	154	-
154	155	-
155	156	-
156	153	-
157	158	-
158	159	-
159	160	-
160	157	-
161	162	-
162	163	-
163	164	-
164	161	-
165	166	-
166	167	-
167	168	-
168	165	-
169	170	-
170	171	-
171	172	-
172	169	-
173	174	-
174	175	-
175	176	-
176	173	-
177	178	-
178	179	-
179	180	-
180	177	-

**Текстовое описание местоположения границ  
населенных пунктов, территориальных зон, особо охраняемых природных  
территорий, зон с особыми условиями использования территорий**

Прохождение границы		Описание прохождения границы
от точки	до точки	
1	2	3
181	182	-
182	183	-
183	184	-
184	181	-
185	186	-
186	187	-
187	188	-
188	185	-
189	190	-
190	191	-
191	192	-
192	189	-
193	194	-
194	195	-
195	196	-
196	193	-
197	198	-
198	199	-
199	200	-
200	197	-
201	202	-
202	203	-
203	204	-
204	201	-
205	206	-
206	207	-
207	208	-
208	205	-
209	210	-
210	211	-
211	212	-
212	209	-
213	214	-
214	215	-
215	216	-
216	213	-

**Текстовое описание местоположения границ  
населенных пунктов, территориальных зон, особо охраняемых природных  
территорий, зон с особыми условиями использования территорий**

Прохождение границы		Описание прохождения границы
от точки	до точки	
1	2	3
217	218	-
218	219	-
219	220	-
220	221	-
221	222	-
222	223	-
223	224	-
224	225	-
225	226	-
226	227	-
227	228	-
228	229	-
229	230	-
230	231	-
231	232	-
232	233	-
233	234	-
234	235	-
235	236	-
236	237	-
237	238	-
238	239	-
239	240	-
240	241	-
241	217	-
242	243	-
243	244	-
244	245	-
245	242	-
246	247	-
247	248	-
248	249	-
249	246	-
250	251	-
251	252	-
252	253	-

**Текстовое описание местоположения границ  
населенных пунктов, территориальных зон, особо охраняемых природных  
территорий, зон с особыми условиями использования территорий**

Прохождение границы		Описание прохождения границы
от точки	до точки	
1	2	3
253	250	-
254	255	-
255	256	-
256	257	-
257	254	-
258	259	-
259	260	-
260	261	-
261	258	-
262	263	-
263	264	-
264	265	-
265	262	-
266	267	-
267	268	-
268	269	-
269	266	-